

ФОРМА

графического описания местоположения границ населённых пунктов,
территориальных зон, особо охраняемых природных территорий,
зон с особыми условиями использования территорий

ОПИСАНИЕ МЕСТОПОЛОЖЕНИЯ ГРАНИЦ¹

Территориальная зона П2 "Производственная зона,

(наименование объекта местоположение границ, которого описано (далее - объект)

зона инженерной и транспортной инфраструктур за границами населенного пункта"

Раздел 1

Сведения об объекте		
№ п/п	Характеристики объекта	Описание характеристик
1	2	3
1.	Местоположение объекта ²	Самарская область, Сергиевский район, сельское поселение Светлодольск
2.	Площадь объекта +/- величина погрешности определения площади (P +/- Дельта P) ³	3036274±610 кв.м
3.	Иные характеристики объекта ⁴	

Раздел 2

Сведения о местоположении границ объекта ⁵					
1. Система координат: МСК-63					
2. Сведения о характерных точках границ объекта					
Обозначение характерных точек границ	Координаты, м		Метод определения координат характерной точки ⁶	Средняя квадратическая погрешность положения характерной точки (Мт), м	Описание ⁷ обозначения точки (при наличии)
	Х	У			
1	2	3	4	5	6
1	454817.02	2230698.21	Картометрический метод	0.1	-
2	454830.47	2230724.66	Картометрический метод	0.1	-
3	454847.59	2230758.62	Картометрический метод	0.1	-
4	455053.70	2231163.70	Картометрический метод	0.1	-
5	455133.84	2231322.15	Картометрический метод	0.1	-
6	455215.14	2231480.65	Картометрический метод	0.1	-
7	455349.11	2231744.30	Картометрический метод	0.1	-
8	455403.75	2231849.96	Картометрический метод	0.1	-
9	455487.65	2232016.91	Картометрический метод	0.1	-
10	455507.04	2232053.94	Картометрический метод	0.1	-
11	455698.22	2232430.48	Картометрический метод	0.1	-
12	455738.85	2232509.71	Картометрический метод	0.1	-
13	455778.66	2232588.79	Картометрический метод	0.1	-
14	455806.36	2232641.79	Картометрический метод	0.1	-
15	455826.14	2232681.49	Картометрический метод	0.1	-
16	455832.58	2232694.42	Картометрический метод	0.1	-
17	455954.27	2232931.85	Картометрический метод	0.1	-
18	455967.43	2232958.30	Картометрический метод	0.1	-
19	456276.54	2233565.21	Картометрический метод	0.1	-
20	456330.00	2233670.88	Картометрический метод	0.1	-
21	456384.03	2233776.49	Картометрический метод	0.1	-
22	456436.94	2233882.09	Картометрический метод	0.1	-
23	456572.15	2234148.11	Картометрический метод	0.1	-
24	456653.66	2234306.40	Картометрический метод	0.1	-
25	456747.64	2234491.19	Картометрический метод	0.1	-
26	456814.05	2234623.15	Картометрический метод	0.1	-
27	456881.75	2234755.08	Картометрический метод	0.1	-
28	456887.68	2234766.80	Картометрический метод	0.1	-
29	456887.67	2234766.78	Картометрический метод	0.1	-
30	456902.23	2234762.75	Картометрический метод	0.1	-
31	456904.24	2234784.38	Картометрический метод	0.1	-
32	457164.56	2235310.20	Картометрический метод	0.1	-
33	457165.18	2235311.84	Картометрический метод	0.1	-
34	457230.83	2235441.28	Картометрический метод	0.1	-
35	457349.63	2235673.53	Картометрический метод	0.1	-
36	457349.64	2235673.51	Картометрический метод	0.1	-
37	457353.89	2235668.63	Картометрический метод	0.1	-
38	457357.16	2235660.18	Картометрический метод	0.1	-
39	457359.78	2235659.31	Картометрический метод	0.1	-
40	457362.05	2235664.17	Картометрический метод	0.1	-
41	457359.11	2235671.77	Картометрический метод	0.1	-
42	457352.59	2235679.28	Картометрический метод	0.1	-
43	457352.57	2235679.29	Картометрический метод	0.1	-
44	457365.73	2235705.01	Картометрический метод	0.1	-
45	457393.57	2235757.97	Картометрический метод	0.1	-
46	457406.74	2235784.52	Картометрический метод	0.1	-
47	457621.77	2236206.37	Картометрический метод	0.1	-
48	457715.94	2236392.31	Картометрический метод	0.1	-
49	457795.46	2236550.91	Картометрический метод	0.1	-
50	457839.40	2236637.27	Картометрический метод	0.1	-
51	457849.92	2236657.93	Картометрический метод	0.1	-
52	457850.33	2236657.83	Картометрический метод	0.1	-
53	457851.23	2236657.65	Картометрический метод	0.1	-
54	457862.79	2236654.44	Картометрический метод	0.1	-
55	457863.94	2236657.23	Картометрический метод	0.1	-
56	457868.75	2236667.14	Картометрический метод	0.1	-
57	457864.23	2236676.54	Картометрический метод	0.1	-
58	457915.01	2236774.91	Картометрический метод	0.1	-
59	457934.47	2236810.79	Картометрический метод	0.1	-
60	458027.55	2236998.44	Картометрический метод	0.1	-
61	458121.86	2237179.71	Картометрический метод	0.1	-
62	458218.13	2237365.88	Картометрический метод	0.1	-
63	458281.81	2237492.17	Картометрический метод	0.1	-
64	458317.95	2237556.95	Картометрический метод	0.1	-
65	458328.61	2237557.50	Картометрический метод	0.1	-
66	458328.63	2237557.51	Картометрический метод	0.1	-
67	457873.34	2236677.57	Картометрический метод	0.1	-
68	457885.77	2236671.14	Картометрический метод	0.1	-
69	458533.00	2237921.91	Картометрический метод	0.1	-
70	458681.47	2238225.10	Картометрический метод	0.1	-
71	458668.90	2238231.25	Картометрический метод	0.1	-
72	458517.88	2237923.29	Картометрический метод	0.1	-
73	458340.99	2237581.40	Картометрический метод	0.1	-
74	458340.98	2237581.50	Картометрический метод	0.1	-
75	458335.48	2237599.94	Картометрический метод	0.1	-
76	458372.86	2237674.34	Картометрический метод	0.1	-
77	458406.55	2237737.61	Картометрический метод	0.1	-
78	458468.30	2237855.50	Картометрический метод	0.1	-
79	458492.71	2237902.05	Картометрический метод	0.1	-
80	458596.17	2238104.20	Картометрический метод	0.1	-

Сведения о местоположении границ объекта ⁵					
1. Система координат: МСК-63					
2. Сведения о характерных точках границ объекта					
Обозначение характерных точек границ	Координаты, м		Метод определения координат характерной точки ⁶	Средняя квадратическая погрешность положения характерной точки (Мт), м	Описание ⁷ обозначения точки (при наличии)
	Х	У			
1	2	3	4	5	6
81	458673.28	2238251.89	Картометрический метод	0.1	-
82	458714.56	2238331.41	Картометрический метод	0.1	-
83	458724.76	2238350.96	Картометрический метод	0.1	-
84	458753.03	2238403.12	Картометрический метод	0.1	-
85	458771.10	2238438.99	Картометрический метод	0.1	-
86	458866.83	2238635.88	Картометрический метод	0.1	-
87	458868.26	2238640.99	Картометрический метод	0.1	-
88	458867.15	2238647.88	Картометрический метод	0.1	-
89	458867.11	2238647.82	Картометрический метод	0.1	-
90	458921.83	2238754.80	Картометрический метод	0.1	-
91	458993.81	2238896.06	Картометрический метод	0.1	-
92	459010.29	2238928.60	Картометрический метод	0.1	-
93	459020.56	2238932.16	Картометрический метод	0.1	-
94	459024.08	2238939.84	Картометрический метод	0.1	-
95	459022.02	2238951.76	Картометрический метод	0.1	-
96	459117.85	2239140.98	Картометрический метод	0.1	-
97	459189.98	2239281.98	Картометрический метод	0.1	-
98	459196.17	2239284.45	Картометрический метод	0.1	-
99	459199.69	2239291.34	Картометрический метод	0.1	-
100	459198.17	2239297.99	Картометрический метод	0.1	-
101	459273.87	2239445.97	Картометрический метод	0.1	-
102	459273.88	2239446.00	Картометрический метод	0.1	-
103	459273.88	2239445.98	Картометрический метод	0.1	-
104	459279.84	2239450.39	Картометрический метод	0.1	-
105	459294.33	2239451.22	Картометрический метод	0.1	-
106	459223.78	2239312.67	Картометрический метод	0.1	-
107	459238.75	2239305.06	Картометрический метод	0.1	-
108	459477.45	2239773.84	Картометрический метод	0.1	-
109	459462.49	2239781.46	Картометрический метод	0.1	-
110	459304.84	2239471.86	Картометрический метод	0.1	-
111	459299.18	2239478.64	Картометрический метод	0.1	-
112	459298.52	2239483.98	Картометрический метод	0.1	-
113	459303.47	2239498.23	Картометрический метод	0.1	-
114	459340.61	2239571.93	Картометрический метод	0.1	-
115	459341.28	2239577.63	Картометрический метод	0.1	-
116	459447.20	2239784.51	Картометрический метод	0.1	-
117	459462.21	2239796.19	Картометрический метод	0.1	-
118	459462.06	2239813.65	Картометрический метод	0.1	-
119	459491.67	2239871.74	Картометрический метод	0.1	-
120	459549.63	2239984.69	Картометрический метод	0.1	-
121	459550.86	2239985.61	Картометрический метод	0.1	-
122	459585.60	2240047.56	Картометрический метод	0.1	-
123	459596.43	2240062.88	Картометрический метод	0.1	-
124	459606.74	2240084.95	Картометрический метод	0.1	-
125	459606.65	2240095.81	Картометрический метод	0.1	-
126	459657.04	2240194.01	Картометрический метод	0.1	-
127	459678.78	2240236.39	Картометрический метод	0.1	-
128	459736.80	2240350.59	Картометрический метод	0.1	-
129	459736.80	2240350.58	Картометрический метод	0.1	-
130	459742.17	2240356.59	Картометрический метод	0.1	-
131	459757.25	2240386.10	Картометрический метод	0.1	-
132	459768.48	2240400.34	Картометрический метод	0.1	-
133	459809.05	2240480.25	Картометрический метод	0.1	-
134	459815.77	2240498.18	Картометрический метод	0.1	-
135	459852.10	2240571.49	Картометрический метод	0.1	-
136	459913.03	2240687.66	Картометрический метод	0.1	-
137	459959.42	2240780.80	Картометрический метод	0.1	-
138	459988.24	2240835.87	Картометрический метод	0.1	-
139	460041.30	2240936.28	Картометрический метод	0.1	-
140	460062.32	2240978.24	Картометрический метод	0.1	-
141	460086.85	2241028.12	Картометрический метод	0.1	-
142	460140.08	2241140.69	Картометрический метод	0.1	-
143	460139.84	2241143.25	Картометрический метод	0.1	-
144	460222.89	2241308.19	Картометрический метод	0.1	-
145	460349.54	2241553.76	Картометрический метод	0.1	-
146	460433.01	2241717.27	Картометрический метод	0.1	-
147	460454.59	2241720.11	Картометрический метод	0.1	-
148	460454.60	2241720.11	Картометрический метод	0.1	-
149	460304.81	2241442.48	Картометрический метод	0.1	-
150	460283.72	2241400.44	Картометрический метод	0.1	-
151	460295.62	2241394.94	Картометрический метод	0.1	-
152	460317.03	2241435.95	Картометрический метод	0.1	-
153	460529.42	2241829.31	Картометрический метод	0.1	-
154	460583.12	2241943.55	Картометрический метод	0.1	-
155	460823.42	2242179.92	Картометрический метод	0.1	-
156	460868.65	2242507.21	Картометрический метод	0.1	-
157	460856.17	2242513.53	Картометрический метод	0.1	-
158	460817.67	2242437.53	Картометрический метод	0.1	-
159	460570.63	2241949.88	Картометрический метод	0.1	-
160	460516.91	2241835.61	Картометрический метод	0.1	-

Сведения о местоположении границ объекта ⁵					
1. Система координат: МСК-63					
2. Сведения о характерных точках границ объекта					
Обозначение характерных точек границ	Координаты, м		Метод определения координат характерной точки ⁶	Средняя квадратическая погрешность положения характерной точки (Мт), м	Описание ⁷ на местности (при наличии)
	Х	У			
1	2	3	4	5	6
161	460465.51	2241740.34	Картометрический метод	0.1	-
162	460455.93	2241762.17	Картометрический метод	0.1	-
163	460538.01	2241922.96	Картометрический метод	0.1	-
164	460599.06	2242045.89	Картометрический метод	0.1	-
165	460722.86	2242291.20	Картометрический метод	0.1	-
166	460807.12	2242456.14	Картометрический метод	0.1	-
167	460816.86	2242475.22	Картометрический метод	0.1	-
168	460843.08	2242526.21	Картометрический метод	0.1	-
169	460846.75	2242533.36	Картометрический метод	0.1	-
170	460868.60	2242573.41	Картометрический метод	0.1	-
171	460891.92	2242616.58	Картометрический метод	0.1	-
172	461032.15	2242861.64	Картометрический метод	0.1	-
173	461139.22	2243045.28	Картометрический метод	0.1	-
174	461265.26	2243263.68	Картометрический метод	0.1	-
175	461270.15	2243267.81	Картометрический метод	0.1	-
176	461292.51	2243305.29	Картометрический метод	0.1	-
177	461312.55	2243337.34	Картометрический метод	0.1	-
178	461336.77	2243379.57	Картометрический метод	0.1	-
179	461361.07	2243420.24	Картометрический метод	0.1	-
180	461378.89	2243448.32	Картометрический метод	0.1	-
181	461398.08	2243484.64	Картометрический метод	0.1	-
182	461413.66	2243512.92	Картометрический метод	0.1	-
183	461425.08	2243533.35	Картометрический метод	0.1	-
184	461456.53	2243587.63	Картометрический метод	0.1	-
185	461463.25	2243602.60	Картометрический метод	0.1	-
186	461545.41	2243745.22	Картометрический метод	0.1	-
187	461651.50	2243928.64	Картометрический метод	0.1	-
188	461663.68	2243945.69	Картометрический метод	0.1	-
189	461719.01	2244041.19	Картометрический метод	0.1	-
190	461757.19	2244108.64	Картометрический метод	0.1	-
191	461787.44	2244158.67	Картометрический метод	0.1	-
192	461820.39	2244216.11	Картометрический метод	0.1	-
193	461857.55	2244280.11	Картометрический метод	0.1	-
194	461854.68	2244281.31	Картометрический метод	0.1	-
195	461854.47	2244280.94	Картометрический метод	0.1	-
196	461845.76	2244285.06	Картометрический метод	0.1	-
197	461832.75	2244290.53	Картометрический метод	0.1	-
198	461824.37	2244294.04	Картометрический метод	0.1	-
199	461823.52	2244294.33	Картометрический метод	0.1	-
200	461819.02	2244295.90	Картометрический метод	0.1	-
201	461784.28	2244235.28	Картометрический метод	0.1	-
202	461763.76	2244199.87	Картометрический метод	0.1	-
203	461727.49	2244141.36	Картометрический метод	0.1	-
204	461700.12	2244093.41	Картометрический метод	0.1	-
205	461660.60	2244020.38	Картометрический метод	0.1	-
206	461645.87	2243986.74	Картометрический метод	0.1	-
207	461577.98	2243870.77	Картометрический метод	0.1	-
208	461435.41	2243627.17	Картометрический метод	0.1	-
209	461330.89	2243445.69	Картометрический метод	0.1	-
210	461323.66	2243439.14	Картометрический метод	0.1	-
211	461314.23	2243441.31	Картометрический метод	0.1	-
212	461307.15	2243429.53	Картометрический метод	0.1	-
213	461255.38	2243456.27	Картометрический метод	0.1	-
214	461249.85	2243458.48	Картометрический метод	0.1	-
215	461244.20	2243471.15	Картометрический метод	0.1	-
216	461271.89	2243528.70	Картометрический метод	0.1	-
217	461273.56	2243532.28	Картометрический метод	0.1	-
218	461371.08	2243749.26	Картометрический метод	0.1	-
219	461369.64	2243755.53	Картометрический метод	0.1	-
220	461374.73	2243772.30	Картометрический метод	0.1	-
221	461391.71	2243921.15	Картометрический метод	0.1	-
222	461392.67	2243948.83	Картометрический метод	0.1	-
223	461391.13	2243974.80	Картометрический метод	0.1	-
224	461389.06	2243990.30	Картометрический метод	0.1	-
225	461384.24	2243988.91	Картометрический метод	0.1	-
226	461386.18	2243974.17	Картометрический метод	0.1	-
227	461387.66	2243948.53	Картометрический метод	0.1	-
228	461386.72	2243921.33	Картометрический метод	0.1	-
229	461369.73	2243772.98	Картометрический метод	0.1	-
230	461364.83	2243757.03	Картометрический метод	0.1	-
231	461366.13	2243748.51	Картометрический метод	0.1	-
232	461271.16	2243536.05	Картометрический метод	0.1	-
233	461269.01	2243532.84	Картометрический метод	0.1	-
234	461240.11	2243473.05	Картометрический метод	0.1	-
235	461226.76	2243461.62	Картометрический метод	0.1	-
236	461218.37	2243460.52	Картометрический метод	0.1	-
237	461199.39	2243460.59	Картометрический метод	0.1	-
238	461147.98	2243473.35	Картометрический метод	0.1	-
239	461137.12	2243475.01	Картометрический метод	0.1	-
240	461110.66	2243476.51	Картометрический метод	0.1	-

Сведения о местоположении границ объекта ⁵					
1. Система координат: МСК-63					
2. Сведения о характерных точках границ объекта					
Обозначение характерных точек границ	Координаты, м		Метод определения координат характерной точки ⁶	Средняя квадратическая погрешность положения характерной точки (Мт), м	Описание ⁷ на местности (при наличии)
	Х	У			
1	2	3	4	5	6
241	461079.65	2243441.52	Картометрический метод	0.1	-
242	461101.47	2243431.95	Картометрический метод	0.1	-
243	461128.02	2243455.49	Картометрический метод	0.1	-
244	461135.95	2243455.04	Картометрический метод	0.1	-
245	461144.26	2243453.67	Картометрический метод	0.1	-
246	461194.57	2243441.18	Картометрический метод	0.1	-
247	461211.57	2243439.47	Картометрический метод	0.1	-
248	461216.84	2243424.90	Картометрический метод	0.1	-
249	461143.99	2243274.08	Картометрический метод	0.1	-
250	461138.41	2243261.80	Картометрический метод	0.1	-
251	460997.66	2243001.21	Картометрический метод	0.1	-
252	460997.26	2243005.97	Картометрический метод	0.1	-
253	460959.21	2242995.34	Картометрический метод	0.1	-
254	460974.37	2243021.61	Картометрический метод	0.1	-
255	460894.25	2243063.95	Картометрический метод	0.1	-
256	460880.89	2243028.01	Картометрический метод	0.1	-
257	460874.21	2243031.56	Картометрический метод	0.1	-
258	460830.60	2242948.07	Картометрический метод	0.1	-
259	460821.89	2242953.77	Картометрический метод	0.1	-
260	460817.30	2242945.47	Картометрический метод	0.1	-
261	460826.88	2242940.09	Картометрический метод	0.1	-
262	460804.91	2242895.88	Картометрический метод	0.1	-
263	460809.75	2242894.23	Картометрический метод	0.1	-
264	460766.34	2242808.93	Картометрический метод	0.1	-
265	460760.76	2242797.99	Картометрический метод	0.1	-
266	460766.09	2242794.72	Картометрический метод	0.1	-
267	460845.34	2242767.34	Картометрический метод	0.1	-
268	460886.98	2242850.12	Картометрический метод	0.1	-
269	460907.75	2242798.83	Картометрический метод	0.1	-
270	460928.61	2242757.83	Картометрический метод	0.1	-
271	460941.08	2242772.13	Картометрический метод	0.1	-
272	460919.58	2242816.52	Картометрический метод	0.1	-
273	460896.98	2242869.87	Картометрический метод	0.1	-
274	460932.96	2242941.35	Картометрический метод	0.1	-
275	460948.86	2242973.65	Картометрический метод	0.1	-
276	460982.12	2242983.78	Картометрический метод	0.1	-
277	461026.61	2242995.02	Картометрический метод	0.1	-
278	461078.69	2243007.30	Картометрический метод	0.1	-
279	461004.07	2242879.98	Картометрический метод	0.1	-
280	460937.22	2242761.84	Картометрический метод	0.1	-
281	460930.68	2242750.56	Картометрический метод	0.1	-
282	460864.59	2242635.81	Картометрический метод	0.1	-
283	460803.49	2242521.02	Картометрический метод	0.1	-
284	460787.50	2242490.29	Картометрический метод	0.1	-
285	460778.75	2242473.16	Картометрический метод	0.1	-
286	460727.23	2242372.66	Картометрический метод	0.1	-
287	460717.44	2242353.56	Картометрический метод	0.1	-
288	460693.41	2242306.11	Картометрический метод	0.1	-
289	460569.52	2242060.61	Картометрический метод	0.1	-
290	460508.54	2241937.81	Картометрический метод	0.1	-
291	460424.13	2241772.45	Картометрический метод	0.1	-
292	460397.83	2241771.40	Картометрический метод	0.1	-
293	460390.47	2241757.41	Картометрический метод	0.1	-
294	460401.35	2241737.44	Картометрический метод	0.1	-
295	460399.58	2241727.75	Картометрический метод	0.1	-
296	460357.83	2241648.51	Картометрический метод	0.1	-
297	460207.00	2241364.79	Картометрический метод	0.1	-
298	460171.32	2241292.43	Картометрический метод	0.1	-
299	460134.92	2241223.19	Картометрический метод	0.1	-
300	460128.01	2241214.84	Картометрический метод	0.1	-
301	460115.69	2241211.77	Картометрический метод	0.1	-
302	460104.77	2241190.77	Картометрический метод	0.1	-
303	460109.21	2241182.85	Картометрический метод	0.1	-
304	460109.29	2241171.58	Картометрический метод	0.1	-
305	460033.79	2241021.44	Картометрический метод	0.1	-
306	460012.01	2240977.88	Картометрический метод	0.1	-
307	459922.18	2240800.66	Картометрический метод	0.1	-
308	459827.21	2240615.02	Картометрический метод	0.1	-
309	459792.65	2240549.11	Картометрический метод	0.1	-
310	459764.11	2240490.96	Картометрический метод	0.1	-
311	459729.86	2240420.15	Картометрический метод	0.1	-
312	459734.17	2240418.28	Картометрический метод	0.1	-
313	459734.23	2240418.38	Картометрический метод	0.1	-
314	459715.83	2240382.17	Картометрический метод	0.1	-
315	459716.04	2240382.60	Картометрический метод	0.1	-
316	459705.65	2240366.54	Картометрический метод	0.1	-
317	459644.14	2240248.78	Картометрический метод	0.1	-
318	459581.92	2240131.88	Картометрический метод	0.1	-
319	459562.37	2240089.26	Картометрический метод	0.1	-
320	459522.48	2240010.59	Картометрический метод	0.1	-

Сведения о местоположении границ объекта ⁵					
1. Система координат: МСК-63					
2. Сведения о характерных точках границ объекта					
Обозначение характерных точек границ	Координаты, м		Метод определения координат характерной точки ⁶	Средняя квадратическая погрешность положения характерной точки (Мт), м	Описание ⁷ обозначения точки (при наличии)
	Х	У			
1	2	3	4	5	6
321	459521.51	2240002.18	Картометрический метод	0.1	-
322	459462.29	2239886.78	Картометрический метод	0.1	-
323	459422.47	2239808.94	Картометрический метод	0.1	-
324	459255.40	2239482.35	Картометрический метод	0.1	-
325	459242.25	2239483.90	Картометрический метод	0.1	-
326	459240.29	2239479.40	Картометрический метод	0.1	-
327	459243.79	2239477.67	Картометрический метод	0.1	-
328	459252.34	2239476.68	Картометрический метод	0.1	-
329	459252.49	2239476.66	Картометрический метод	0.1	-
330	459088.40	2239155.88	Картометрический метод	0.1	-
331	459074.71	2239129.24	Картометрический метод	0.1	-
332	459074.13	2239128.00	Картометрический метод	0.1	-
333	459072.81	2239128.34	Картометрический метод	0.1	-
334	459064.13	2239133.20	Картометрический метод	0.1	-
335	459096.88	2239194.45	Картометрический метод	0.1	-
336	459092.44	2239196.94	Картометрический метод	0.1	-
337	459055.44	2239217.63	Картометрический метод	0.1	-
338	459002.13	2239133.17	Картометрический метод	0.1	-
339	458995.00	2239119.92	Картометрический метод	0.1	-
340	459003.75	2239113.80	Картометрический метод	0.1	-
341	458993.13	2239096.13	Картометрический метод	0.1	-
342	458988.56	2239086.31	Картометрический метод	0.1	-
343	458982.88	2239088.45	Картометрический метод	0.1	-
344	458962.31	2239044.56	Картометрический метод	0.1	-
345	459005.94	2239024.45	Картометрический метод	0.1	-
346	459032.63	2239074.72	Картометрический метод	0.1	-
347	459039.88	2239069.33	Картометрический метод	0.1	-
348	459043.03	2239065.92	Картометрический метод	0.1	-
349	459042.35	2239064.56	Картометрический метод	0.1	-
350	458964.39	2238911.01	Картометрический метод	0.1	-
351	458833.43	2238654.47	Картометрический метод	0.1	-
352	458814.58	2238666.42	Картометрический метод	0.1	-
353	458806.77	2238652.43	Картометрический метод	0.1	-
354	458821.72	2238631.54	Картометрический метод	0.1	-
355	458755.65	2238502.10	Картометрический метод	0.1	-
356	458750.66	2238496.01	Картометрический метод	0.1	-
357	458705.89	2238415.29	Картометрический метод	0.1	-
358	458689.84	2238394.41	Картометрический метод	0.1	-
359	458663.93	2238344.20	Картометрический метод	0.1	-
360	458587.46	2238187.89	Картометрический метод	0.1	-
361	458510.79	2238031.64	Картометрический метод	0.1	-
362	458483.56	2237977.58	Картометрический метод	0.1	-
363	458449.04	2237904.83	Картометрический метод	0.1	-
364	458448.31	2237899.94	Картометрический метод	0.1	-
365	458320.21	2237648.22	Картометрический метод	0.1	-
366	458297.29	2237603.50	Картометрический метод	0.1	-
367	458297.29	2237603.51	Картометрический метод	0.1	-
368	458282.86	2237604.17	Картометрический метод	0.1	-
369	458272.59	2237583.62	Картометрический метод	0.1	-
370	458281.72	2237573.13	Картометрический метод	0.1	-
371	458281.73	2237573.14	Картометрический метод	0.1	-
372	458239.12	2237490.00	Картометрический метод	0.1	-
373	458185.60	2237384.50	Картометрический метод	0.1	-
374	458089.77	2237199.99	Картометрический метод	0.1	-
375	458049.43	2237120.80	Картометрический метод	0.1	-
376	458021.51	2237067.50	Картометрический метод	0.1	-
377	457914.16	2236856.09	Картометрический метод	0.1	-
378	457860.08	2236750.65	Картометрический метод	0.1	-
379	457834.71	2236700.79	Картометрический метод	0.1	-
380	457807.56	2236685.17	Картометрический метод	0.1	-
381	457803.71	2236669.83	Картометрический метод	0.1	-
382	457812.38	2236656.93	Картометрический метод	0.1	-
383	457812.39	2236656.93	Картометрический метод	0.1	-
384	457809.55	2236651.36	Картометрический метод	0.1	-
385	457765.98	2236655.74	Картометрический метод	0.1	-
386	457686.46	2236407.12	Картометрический метод	0.1	-
387	457592.33	2236221.30	Картометрический метод	0.1	-
388	457377.21	2235799.27	Картометрический метод	0.1	-
389	457364.09	2235772.82	Картометрический метод	0.1	-
390	457336.38	2235720.13	Картометрический метод	0.1	-
391	457201.41	2235456.24	Картометрический метод	0.1	-
392	457121.01	2235297.69	Картометрический метод	0.1	-
393	457094.57	2235244.93	Картометрический метод	0.1	-
394	456906.32	2234875.60	Картометрический метод	0.1	-
395	456878.96	2234822.76	Картометрический метод	0.1	-
396	456852.32	2234770.01	Картометрический метод	0.1	-
397	456784.59	2234638.04	Картометрический метод	0.1	-
398	456718.18	2234506.06	Картометрический метод	0.1	-
399	456624.27	2234321.39	Картометрический метод	0.1	-
400	456542.76	2234163.10	Картометрический метод	0.1	-

Сведения о местоположении границ объекта ⁵					
1. Система координат: МСК-63					
2. Сведения о характерных точках границ объекта					
Обозначение характерных точек границ	Координаты, м		Метод определения координат характерной точки ⁶	Средняя квадратическая погрешность положения характерной точки (Мт), м	Описание ⁷ обозначения точки (при наличии)
	Х	У			
1	2	3	4	5	6
401	456533.24	2234144.38	Картометрический метод	0.1	-
402	456528.73	2234143.69	Картометрический метод	0.1	-
403	456515.58	2234127.95	Картометрический метод	0.1	-
404	456357.28	2233822.09	Картометрический метод	0.1	-
405	456264.27	2233642.22	Картометрический метод	0.1	-
406	456252.48	2233610.80	Картометрический метод	0.1	-
407	456184.51	2233466.71	Картометрический метод	0.1	-
408	456105.81	2233312.05	Картометрический метод	0.1	-
409	456076.09	2233249.87	Картометрический метод	0.1	-
410	456054.82	2233212.65	Картометрический метод	0.1	-
411	456036.92	2233182.25	Картометрический метод	0.1	-
412	456025.85	2233159.07	Картометрический метод	0.1	-
413	456014.74	2233123.93	Картометрический метод	0.1	-
414	455937.91	2232973.07	Картометрический метод	0.1	-
415	455924.76	2232946.64	Картометрический метод	0.1	-
416	455868.25	2232836.38	Картометрический метод	0.1	-
417	455864.08	2232835.30	Картометрический метод	0.1	-
418	455860.81	2232831.25	Картометрический метод	0.1	-
419	455860.56	2232826.71	Картометрический метод	0.1	-
420	455861.90	2232823.99	Картометрический метод	0.1	-
421	455836.90	2232775.21	Картометрический метод	0.1	-
422	455829.68	2232779.76	Картометрический метод	0.1	-
423	455806.88	2232805.54	Картометрический метод	0.1	-
424	455830.07	2232827.24	Картометрический метод	0.1	-
425	455822.72	2232838.06	Картометрический метод	0.1	-
426	455819.61	2232842.64	Картометрический метод	0.1	-
427	455815.88	2232848.14	Картометрический метод	0.1	-
428	455793.89	2232880.05	Картометрический метод	0.1	-
429	455790.84	2232884.49	Картометрический метод	0.1	-
430	455768.29	2232917.31	Картометрический метод	0.1	-
431	455746.84	2232877.37	Картометрический метод	0.1	-
432	455744.63	2232873.26	Картометрический метод	0.1	-
433	455744.60	2232873.30	Картометрический метод	0.1	-
434	455744.04	2232874.21	Картометрический метод	0.1	-
435	455729.83	2232847.75	Картометрический метод	0.1	-
436	455729.10	2232846.39	Картометрический метод	0.1	-
437	455728.17	2232847.84	Картометрический метод	0.1	-
438	455675.75	2232929.14	Картометрический метод	0.1	-
439	455628.72	2233005.95	Картометрический метод	0.1	-
440	455621.92	2233016.54	Картометрический метод	0.1	-
441	455619.28	2233020.66	Картометрический метод	0.1	-
442	455614.12	2233028.70	Картометрический метод	0.1	-
443	455611.62	2233032.59	Картометрический метод	0.1	-
444	455593.37	2233061.02	Картометрический метод	0.1	-
445	455581.08	2233080.17	Картометрический метод	0.1	-
446	455570.44	2233094.59	Картометрический метод	0.1	-
447	455527.21	2233153.13	Картометрический метод	0.1	-
448	455460.67	2233236.84	Картометрический метод	0.1	-
449	455428.88	2233276.73	Картометрический метод	0.1	-
450	455422.28	2233285.02	Картометрический метод	0.1	-
451	455416.61	2233292.13	Картометрический метод	0.1	-
452	455244.61	2233507.97	Картометрический метод	0.1	-
453	455138.62	2233641.78	Картометрический метод	0.1	-
454	455114.75	2233671.92	Картометрический метод	0.1	-
455	455133.10	2233689.70	Картометрический метод	0.1	-
456	455127.50	2233696.73	Картометрический метод	0.1	-
457	455109.13	2233679.08	Картометрический метод	0.1	-
458	455109.11	2233679.10	Картометрический метод	0.1	-
459	455105.45	2233675.58	Картометрический метод	0.1	-
460	455103.44	2233673.65	Картометрический метод	0.1	-
461	455052.62	2233735.81	Картометрический метод	0.1	-
462	454992.70	2233809.84	Картометрический метод	0.1	-
463	454985.46	2233818.51	Картометрический метод	0.1	-
464	454939.10	2233874.02	Картометрический метод	0.1	-
465	454889.80	2233933.90	Картометрический метод	0.1	-
466	454827.85	2234007.43	Картометрический метод	0.1	-
467	454804.09	2234035.98	Картометрический метод	0.1	-
468	454765.41	2234081.47	Картометрический метод	0.1	-
469	454752.09	2234097.00	Картометрический метод	0.1	-
470	454764.87	2234081.10	Картометрический метод	0.1	-
471	454893.16	2233925.41	Картометрический метод	0.1	-
472	454977.18	2233823.37	Картометрический метод	0.1	-
473	454961.15	2233804.16	Картометрический метод	0.1	-
474	454967.61	2233805.53	Картометрический метод	0.1	-
475	454974.49	2233805.26	Картометрический метод	0.1	-
476	454982.25	2233798.44	Картометрический метод	0.1	-
477	455015.78	2233757.89	Картометрический метод	0.1	-
478	455073.28	2233686.76	Картометрический метод	0.1	-
479	455095.55	2233659.20	Картометрический метод	0.1	-
480	455228.90	2233493.58	Картометрический метод	0.1	-

Сведения о местоположении границ объекта ⁵					
1. Система координат: МСК-63					
2. Сведения о характерных точках границ объекта					
Обозначение характерных точек границ	Координаты, м		Метод определения координат характерной точки ⁶	Средняя квадратическая погрешность положения характерной точки (Мт), м	Описание ⁷ обозначения точки (при наличии)
	Х	У			
1	2	3	4	5	6
481	455247.69	2233469.19	Картометрический метод	0.1	-
482	455369.13	2233311.54	Картометрический метод	0.1	-
483	455412.10	2233260.61	Картометрический метод	0.1	-
484	455440.57	2233226.87	Картометрический метод	0.1	-
485	455504.60	2233136.39	Картометрический метод	0.1	-
486	455529.19	2233103.36	Картометрический метод	0.1	-
487	455558.58	2233063.89	Картометрический метод	0.1	-
488	455587.77	2233022.82	Картометрический метод	0.1	-
489	455596.46	2233010.58	Картометрический метод	0.1	-
490	455597.82	2233008.67	Картометрический метод	0.1	-
491	455598.50	2233007.71	Картометрический метод	0.1	-
492	455600.36	2233005.10	Картометрический метод	0.1	-
493	455604.08	2232999.86	Картометрический метод	0.1	-
494	455606.22	2232996.68	Картометрический метод	0.1	-
495	455608.52	2232993.63	Картометрический метод	0.1	-
496	455655.94	2232922.60	Картометрический метод	0.1	-
497	455701.76	2232849.34	Картометрический метод	0.1	-
498	455704.70	2232844.64	Картометрический метод	0.1	-
499	455717.63	2232823.97	Картометрический метод	0.1	-
500	455719.74	2232828.30	Картометрический метод	0.1	-
501	455723.78	2232836.60	Картометрический метод	0.1	-
502	455746.68	2232800.83	Картометрический метод	0.1	-
503	455748.90	2232797.35	Картометрический метод	0.1	-
504	455749.91	2232795.79	Картометрический метод	0.1	-
505	455750.72	2232794.43	Картометрический метод	0.1	-
506	455771.45	2232760.03	Картометрический метод	0.1	-
507	455786.85	2232734.47	Картометрический метод	0.1	-
508	455789.11	2232730.71	Картометрический метод	0.1	-
509	455796.50	2232718.45	Картометрический метод	0.1	-
510	455798.98	2232714.33	Картометрический метод	0.1	-
511	455802.62	2232708.29	Картометрический метод	0.1	-
512	455802.65	2232708.29	Картометрический метод	0.1	-
513	455776.90	2232656.65	Картометрический метод	0.1	-
514	455749.23	2232603.74	Картометрический метод	0.1	-
515	455709.40	2232524.59	Картометрический метод	0.1	-
516	455668.81	2232445.44	Картометрический метод	0.1	-
517	455449.43	2232013.21	Картометрический метод	0.1	-
518	455444.57	2232004.33	Картометрический метод	0.1	-
519	455374.35	2231864.95	Картометрический метод	0.1	-
520	455319.71	2231759.30	Картометрический метод	0.1	-
521	455185.73	2231495.62	Картометрический метод	0.1	-
522	455104.41	2231337.08	Картометрический метод	0.1	-
523	455024.27	2231178.62	Картометрический метод	0.1	-
524	454824.89	2230786.49	Картометрический метод	0.1	-
525	454811.43	2230760.02	Картометрический метод	0.1	-
526	454812.08	2230753.08	Картометрический метод	0.1	-
527	454815.68	2230713.69	Картометрический метод	0.1	-
1	454817.02	2230698.21	Картометрический метод	0.1	-
528	461005.51	2243008.00	Картометрический метод	0.1	-
529	461005.51	2243008.01	Картометрический метод	0.1	-
530	461142.01	2243259.64	Картометрический метод	0.1	-
531	461148.45	2243272.10	Картометрический метод	0.1	-
532	461221.00	2243422.91	Картометрический метод	0.1	-
533	461244.40	2243439.20	Картометрический метод	0.1	-
534	461296.75	2243412.38	Картометрический метод	0.1	-
535	461295.25	2243409.70	Картометрический метод	0.1	-
536	461301.83	2243395.25	Картометрический метод	0.1	-
537	461301.83	2243395.23	Картометрический метод	0.1	-
538	461250.34	2243303.60	Картометрический метод	0.1	-
539	461170.18	2243168.84	Картометрический метод	0.1	-
540	461088.14	2243023.24	Картометрический метод	0.1	-
541	461080.84	2243010.96	Картометрический метод	0.1	-
542	461080.09	2243009.68	Картометрический метод	0.1	-
543	461080.08	2243009.68	Картометрический метод	0.1	-
544	461085.44	2243027.62	Картометрический метод	0.1	-
545	461040.22	2243017.25	Картометрический метод	0.1	-
546	461015.63	2243011.54	Картометрический метод	0.1	-
528	461005.51	2243008.00	Картометрический метод	0.1	-
547	459046.20	2239084.22	Картометрический метод	0.1	-
548	459039.81	2239088.39	Картометрический метод	0.1	-
549	459059.50	2239124.34	Картометрический метод	0.1	-
550	459066.22	2239121.06	Картометрический метод	0.1	-
551	459063.06	2239113.73	Картометрический метод	0.1	-
552	459056.73	2239101.84	Картометрический метод	0.1	-
553	459050.77	2239090.90	Картометрический метод	0.1	-
547	459046.20	2239084.22	Картометрический метод	0.1	-
554	463176.68	2233979.23	Картометрический метод	0.1	-

Сведения о местоположении границ объекта ⁵					
1. Система координат: МСК-63					
2. Сведения о характерных точках границ объекта					
Обозначение характерных точек границ	Координаты, м		Метод определения координат характерной точки ⁶	Средняя квадратическая погрешность положения характерной точки (Мт), м	Описание ⁷ обозначения точки (при наличии)
	Х	У			
1	2	3	4	5	6
555	463423.31	2234312.41	Картометрический метод	0.1	-
556	463423.64	2234312.21	Картометрический метод	0.1	-
557	463424.49	2234311.69	Картометрический метод	0.1	-
558	463606.87	2234538.90	Картометрический метод	0.1	-
559	463837.75	2234850.04	Картометрический метод	0.1	-
560	463847.44	2234841.60	Картометрический метод	0.1	-
561	463917.68	2234937.10	Картометрический метод	0.1	-
562	463895.98	2234959.73	Картометрический метод	0.1	-
563	463917.62	2234981.09	Картометрический метод	0.1	-
564	463950.39	2235013.43	Картометрический метод	0.1	-
565	463974.64	2235045.18	Картометрический метод	0.1	-
566	463987.14	2235061.54	Картометрический метод	0.1	-
567	464055.73	2235152.72	Картометрический метод	0.1	-
568	464058.62	2235156.78	Картометрический метод	0.1	-
569	464072.27	2235175.99	Картометрический метод	0.1	-
570	464081.14	2235189.65	Картометрический метод	0.1	-
571	464090.03	2235202.59	Картометрический метод	0.1	-
572	464097.07	2235215.18	Картометрический метод	0.1	-
573	464108.58	2235233.00	Картометрический метод	0.1	-
574	464140.69	2235275.13	Картометрический метод	0.1	-
575	464155.26	2235294.23	Картометрический метод	0.1	-
576	464156.43	2235295.77	Картометрический метод	0.1	-
577	464170.56	2235315.32	Картометрический метод	0.1	-
578	464181.60	2235325.19	Картометрический метод	0.1	-
579	464193.69	2235339.33	Картометрический метод	0.1	-
580	464210.22	2235362.66	Картометрический метод	0.1	-
581	464221.80	2235379.01	Картометрический метод	0.1	-
582	464263.95	2235437.22	Картометрический метод	0.1	-
583	464283.38	2235459.92	Картометрический метод	0.1	-
584	464316.11	2235501.65	Картометрический метод	0.1	-
585	464330.75	2235519.28	Картометрический метод	0.1	-
586	464341.89	2235534.10	Картометрический метод	0.1	-
587	464344.26	2235537.26	Картометрический метод	0.1	-
588	464359.87	2235556.91	Картометрический метод	0.1	-
589	464380.75	2235583.19	Картометрический метод	0.1	-
590	464395.94	2235602.33	Картометрический метод	0.1	-
591	464407.24	2235616.56	Картометрический метод	0.1	-
592	464416.93	2235629.62	Картометрический метод	0.1	-
593	464447.13	2235670.37	Картометрический метод	0.1	-
594	464466.80	2235696.07	Картометрический метод	0.1	-
595	464472.27	2235703.30	Картометрический метод	0.1	-
596	464478.82	2235711.96	Картометрический метод	0.1	-
597	464484.34	2235719.21	Картометрический метод	0.1	-
598	464511.70	2235755.17	Картометрический метод	0.1	-
599	464540.68	2235790.99	Картометрический метод	0.1	-
600	464564.07	2235819.05	Картометрический метод	0.1	-
601	464577.04	2235834.11	Картометрический метод	0.1	-
602	464589.95	2235852.11	Картометрический метод	0.1	-
603	464602.49	2235866.12	Картометрический метод	0.1	-
604	464604.71	2235868.61	Картометрический метод	0.1	-
605	464609.20	2235875.16	Картометрический метод	0.1	-
606	464628.47	2235903.26	Картометрический метод	0.1	-
607	464635.78	2235910.48	Картометрический метод	0.1	-
608	464644.50	2235919.10	Картометрический метод	0.1	-
609	464658.36	2235935.64	Картометрический метод	0.1	-
610	464662.17	2235940.18	Картометрический метод	0.1	-
611	464716.73	2235988.60	Картометрический метод	0.1	-
612	464731.38	2236000.88	Картометрический метод	0.1	-
613	464733.95	2236003.04	Картометрический метод	0.1	-
614	464735.45	2236004.29	Картометрический метод	0.1	-
615	464746.72	2236013.75	Картометрический метод	0.1	-
616	464775.98	2236036.95	Картометрический метод	0.1	-
617	464776.78	2236037.62	Картометрический метод	0.1	-
618	464798.12	2236055.65	Картометрический метод	0.1	-
619	464821.42	2236075.65	Картометрический метод	0.1	-
620	464827.33	2236080.72	Картометрический метод	0.1	-
621	464843.22	2236092.46	Картометрический метод	0.1	-
622	464848.72	2236096.53	Картометрический метод	0.1	-
623	464861.02	2236105.92	Картометрический метод	0.1	-
624	464873.13	2236115.16	Картометрический метод	0.1	-
625	464876.21	2236117.50	Картометрический метод	0.1	-
626	464899.57	2236135.24	Картометрический метод	0.1	-
627	464918.87	2236151.07	Картометрический метод	0.1	-
628	464921.42	2236153.16	Картометрический метод	0.1	-
629	464925.54	2236156.35	Картометрический метод	0.1	-
630	464933.26	2236162.34	Картометрический метод	0.1	-
631	464937.67	2236165.76	Картометрический метод	0.1	-
632	464964.87	2236188.93	Картометрический метод	0.1	-
633	464971.14	2236194.27	Картометрический метод	0.1	-
634	464979.97	2236201.06	Картометрический метод	0.1	-

Сведения о местоположении границ объекта ⁵					
1. Система координат: МСК-63					
2. Сведения о характерных точках границ объекта					
Обозначение характерных точек границ	Координаты, м		Метод определения координат характерной точки ⁶	Средняя квадратическая погрешность положения характерной точки (Мт), м	Описание ⁷ обозначения точки (при наличии)
	Х	У			
1	2	3	4	5	6
635	464992.98	2236211.08	Картометрический метод	0.1	-
636	465016.83	2236232.31	Картометрический метод	0.1	-
637	465056.29	2236263.27	Картометрический метод	0.1	-
638	465074.57	2236277.11	Картометрический метод	0.1	-
639	465091.82	2236290.22	Картометрический метод	0.1	-
640	465132.37	2236323.94	Картометрический метод	0.1	-
641	465136.21	2236327.13	Картометрический метод	0.1	-
642	465154.20	2236341.21	Картометрический метод	0.1	-
643	465286.52	2236444.76	Картометрический метод	0.1	-
644	465292.10	2236448.54	Картометрический метод	0.1	-
645	465292.11	2236448.54	Картометрический метод	0.1	-
646	465292.70	2236447.60	Картометрический метод	0.1	-
647	465292.80	2236447.44	Картометрический метод	0.1	-
648	465293.58	2236446.21	Картометрический метод	0.1	-
649	465294.41	2236444.92	Картометрический метод	0.1	-
650	465300.70	2236441.68	Картометрический метод	0.1	-
651	465302.71	2236441.69	Картометрический метод	0.1	-
652	465310.47	2236442.82	Картометрический метод	0.1	-
653	465314.09	2236444.06	Картометрический метод	0.1	-
654	465314.11	2236444.07	Картометрический метод	0.1	-
655	465363.16	2236485.14	Картометрический метод	0.1	-
656	465399.84	2236509.78	Картометрический метод	0.1	-
657	465399.85	2236509.79	Картометрический метод	0.1	-
658	465420.05	2236523.35	Картометрический метод	0.1	-
659	465425.51	2236527.01	Картометрический метод	0.1	-
660	465428.21	2236528.37	Картометрический метод	0.1	-
661	465428.22	2236528.37	Картометрический метод	0.1	-
662	465457.64	2236543.15	Картометрический метод	0.1	-
663	465465.09	2236546.36	Картометрический метод	0.1	-
664	465479.25	2236552.44	Картометрический метод	0.1	-
665	465489.44	2236556.84	Картометрический метод	0.1	-
666	465532.82	2236572.99	Картометрический метод	0.1	-
667	465642.88	2236606.30	Картометрический метод	0.1	-
668	465708.78	2236626.24	Картометрический метод	0.1	-
669	465820.08	2236659.96	Картометрический метод	0.1	-
670	465946.48	2236698.79	Картометрический метод	0.1	-
671	465991.89	2236717.86	Картометрический метод	0.1	-
672	466028.73	2236741.31	Картометрический метод	0.1	-
673	466065.78	2236772.27	Картометрический метод	0.1	-
674	466095.05	2236801.72	Картометрический метод	0.1	-
675	466147.38	2236882.77	Картометрический метод	0.1	-
676	466167.86	2236923.21	Картометрический метод	0.1	-
677	466337.72	2237279.05	Картометрический метод	0.1	-
678	466454.94	2237526.11	Картометрический метод	0.1	-
679	466447.41	2237532.74	Картометрический метод	0.1	-
680	466444.23	2237535.55	Картометрический метод	0.1	-
681	466432.47	2237545.90	Картометрический метод	0.1	-
682	466563.97	2237821.78	Картометрический метод	0.1	-
683	466761.46	2238230.62	Картометрический метод	0.1	-
684	466788.57	2238233.41	Картометрический метод	0.1	-
685	466790.54	2238237.60	Картометрический метод	0.1	-
686	466763.47	2238234.82	Картометрический метод	0.1	-
687	466811.13	2238336.02	Картометрический метод	0.1	-
688	466850.87	2238420.39	Картометрический метод	0.1	-
689	466874.94	2238413.93	Картометрический метод	0.1	-
690	466920.67	2238508.50	Картометрический метод	0.1	-
691	466931.98	2238531.89	Картометрический метод	0.1	-
692	466933.69	2238535.42	Картометрический метод	0.1	-
693	466936.99	2238542.96	Картометрический метод	0.1	-
694	466959.64	2238594.68	Картометрический метод	0.1	-
695	466969.69	2238636.95	Картометрический метод	0.1	-
696	466973.10	2238685.16	Картометрический метод	0.1	-
697	466972.90	2238747.93	Картометрический метод	0.1	-
698	467022.90	2238748.43	Картометрический метод	0.1	-
699	467022.11	2238828.42	Картометрический метод	0.1	-
700	466972.10	2238827.93	Картометрический метод	0.1	-
701	466970.44	2238924.71	Картометрический метод	0.1	-
702	466967.11	2239219.40	Картометрический метод	0.1	-
703	467017.11	2239219.90	Картометрический метод	0.1	-
704	467016.32	2239299.89	Картометрический метод	0.1	-
705	466966.32	2239299.40	Картометрический метод	0.1	-
706	466965.79	2239336.60	Картометрический метод	0.1	-
707	466963.20	2239439.75	Картометрический метод	0.1	-
708	466958.39	2239439.75	Картометрический метод	0.1	-
709	466947.82	2239439.75	Картометрический метод	0.1	-
710	466947.75	2239439.75	Картометрический метод	0.1	-
711	466943.80	2239439.75	Картометрический метод	0.1	-
712	466943.79	2239439.75	Картометрический метод	0.1	-
713	466943.05	2239439.75	Картометрический метод	0.1	-
714	466939.03	2239440.83	Картометрический метод	0.1	-

Сведения о местоположении границ объекта ⁵					
1. Система координат: МСК-63					
2. Сведения о характерных точках границ объекта					
Обозначение характерных точек границ	Координаты, м		Метод определения координат характерной точки ⁶	Средняя квадратическая погрешность положения характерной точки (Мт), м	Описание ⁷ обозначения точки (при наличии)
	Х	У			
1	2	3	4	5	6
715	466934.22	2239442.11	Картометрический метод	0.1	-
716	466926.29	2239586.79	Картометрический метод	0.1	-
717	466924.95	2239611.21	Картометрический метод	0.1	-
718	466925.72	2239732.43	Картометрический метод	0.1	-
719	466926.49	2239844.39	Картометрический метод	0.1	-
720	466927.88	2239948.22	Картометрический метод	0.1	-
721	466928.04	2239960.21	Картометрический метод	0.1	-
722	466924.69	2240069.12	Картометрический метод	0.1	-
723	466924.69	2240143.32	Картометрический метод	0.1	-
724	466927.58	2240178.86	Картометрический метод	0.1	-
725	466928.78	2240193.58	Картометрический метод	0.1	-
726	466929.01	2240196.20	Картометрический метод	0.1	-
727	466932.29	2240233.89	Картометрический метод	0.1	-
728	466939.19	2240297.02	Картометрический метод	0.1	-
729	466939.89	2240303.43	Картометрический метод	0.1	-
730	466941.42	2240317.66	Картометрический метод	0.1	-
731	466943.98	2240341.41	Картометрический метод	0.1	-
732	466944.44	2240345.77	Картометрический метод	0.1	-
733	466944.61	2240347.38	Картометрический метод	0.1	-
734	466945.42	2240355.06	Картометрический метод	0.1	-
735	466947.83	2240378.00	Картометрический метод	0.1	-
736	466948.41	2240383.57	Картометрический метод	0.1	-
737	466948.65	2240385.82	Картометрический метод	0.1	-
738	466949.46	2240384.88	Картометрический метод	0.1	-
739	466953.69	2240380.02	Картометрический метод	0.1	-
740	466954.04	2240382.41	Картометрический метод	0.1	-
741	466954.27	2240384.12	Картометрический метод	0.1	-
742	466954.36	2240384.78	Картометрический метод	0.1	-
743	466955.73	2240395.03	Картометрический метод	0.1	-
744	466981.11	2240366.27	Картометрический метод	0.1	-
745	466981.12	2240366.31	Картометрический метод	0.1	-
746	466983.51	2240384.15	Картометрический метод	0.1	-
747	466997.06	2240485.28	Картометрический метод	0.1	-
748	466997.79	2240490.75	Картометрический метод	0.1	-
749	467001.80	2240520.74	Картометрический метод	0.1	-
750	467003.66	2240534.72	Картометрический метод	0.1	-
751	467004.14	2240538.30	Картометрический метод	0.1	-
752	467004.34	2240539.79	Картометрический метод	0.1	-
753	467013.61	2240609.08	Картометрический метод	0.1	-
754	467021.19	2240665.80	Картометрический метод	0.1	-
755	467027.08	2240709.91	Картометрический метод	0.1	-
756	467029.38	2240727.13	Картометрический метод	0.1	-
757	467052.19	2240897.76	Картометрический метод	0.1	-
758	467088.19	2241172.60	Картометрический метод	0.1	-
759	467137.76	2241166.06	Картометрический метод	0.1	-
760	467148.22	2241245.37	Картометрический метод	0.1	-
761	467098.58	2241251.92	Картометрический метод	0.1	-
762	467101.33	2241272.99	Картометрический метод	0.1	-
763	467110.44	2241340.45	Картометрический метод	0.1	-
764	467123.21	2241329.18	Картометрический метод	0.1	-
765	467127.37	2241325.51	Картометрический метод	0.1	-
766	467191.05	2241269.30	Картометрический метод	0.1	-
767	467311.50	2241159.80	Картометрический метод	0.1	-
768	467436.50	2241046.75	Картометрический метод	0.1	-
769	467581.15	2240915.04	Картометрический метод	0.1	-
770	467663.54	2240840.23	Картометрический метод	0.1	-
771	467609.69	2240781.06	Картометрический метод	0.1	-
772	467728.18	2240673.53	Картометрический метод	0.1	-
773	467781.47	2240733.21	Картометрический метод	0.1	-
774	467866.04	2240656.55	Картометрический метод	0.1	-
775	467990.56	2240543.24	Картометрический метод	0.1	-
776	468121.47	2240424.77	Картометрический метод	0.1	-
777	468221.88	2240333.33	Картометрический метод	0.1	-
778	468266.81	2240292.44	Картометрический метод	0.1	-
779	468232.96	2240255.42	Картометрический метод	0.1	-
780	468292.26	2240201.67	Картометрический метод	0.1	-
781	468325.85	2240238.46	Картометрический метод	0.1	-
782	468375.51	2240193.77	Картометрический метод	0.1	-
783	468386.73	2240183.67	Картометрический метод	0.1	-
784	468448.35	2240127.08	Картометрический метод	0.1	-
785	468454.10	2240116.77	Картометрический метод	0.1	-
786	468460.87	2240106.50	Картометрический метод	0.1	-
787	468468.89	2240100.13	Картометрический метод	0.1	-
788	468478.62	2240098.15	Картометрический метод	0.1	-
789	468480.00	2240098.24	Картометрический метод	0.1	-
790	468539.61	2240043.91	Картометрический метод	0.1	-
791	468570.42	2240085.75	Картометрический метод	0.1	-
792	468579.77	2240092.57	Картометрический метод	0.1	-
793	468526.02	2240141.54	Картометрический метод	0.1	-
794	468528.75	2240151.24	Картометрический метод	0.1	-

Сведения о местоположении границ объекта ⁵					
1. Система координат: МСК-63					
2. Сведения о характерных точках границ объекта					
Обозначение характерных точек границ	Координаты, м		Метод определения координат характерной точки ⁶	Средняя квадратическая погрешность положения характерной точки (Мт), м	Описание ⁷ точки (при наличии)
	X	Y			
1	2	3	4	5	6
795	468527.46	2240161.26	Картометрический метод	0.1	-
796	468524.57	2240170.38	Картометрический метод	0.1	-
797	468517.68	2240182.71	Картометрический метод	0.1	-
798	468509.51	2240191.17	Картометрический метод	0.1	-
799	468498.17	2240197.54	Картометрический метод	0.1	-
800	468486.46	2240200.67	Картометрический метод	0.1	-
801	468474.62	2240200.14	Картометрический метод	0.1	-
802	468465.83	2240198.10	Картометрический метод	0.1	-
803	468463.45	2240198.74	Картометрический метод	0.1	-
804	468427.52	2240231.72	Картометрический метод	0.1	-
805	468408.51	2240248.85	Картометрический метод	0.1	-
806	468441.27	2240286.65	Картометрический метод	0.1	-
807	468381.85	2240340.26	Картометрический метод	0.1	-
808	468349.12	2240302.48	Картометрический метод	0.1	-
809	468264.26	2240379.95	Картометрический метод	0.1	-
810	468164.14	2240471.11	Картометрический метод	0.1	-
811	468032.90	2240589.89	Картометрический метод	0.1	-
812	467908.40	2240703.18	Картометрический метод	0.1	-
813	467777.90	2240821.48	Картометрический метод	0.1	-
814	467623.54	2240961.65	Картометрический метод	0.1	-
815	467478.83	2241093.41	Картометрический метод	0.1	-
816	467439.27	2241129.19	Картометрический метод	0.1	-
817	467491.79	2241189.54	Картометрический метод	0.1	-
818	467373.22	2241297.02	Картометрический метод	0.1	-
819	467320.69	2241236.66	Картометрический метод	0.1	-
820	467233.21	2241316.11	Картометрический метод	0.1	-
821	467160.83	2241380.69	Картометрический метод	0.1	-
822	467129.05	2241407.01	Картометрический метод	0.1	-
823	467125.16	2241410.68	Картометрический метод	0.1	-
824	467121.24	2241414.39	Картометрический метод	0.1	-
825	467121.42	2241428.35	Картометрический метод	0.1	-
826	467127.24	2241475.26	Картометрический метод	0.1	-
827	467132.65	2241518.78	Картометрический метод	0.1	-
828	467133.85	2241528.44	Картометрический метод	0.1	-
829	467138.85	2241575.45	Картометрический метод	0.1	-
830	467143.67	2241616.46	Картометрический метод	0.1	-
831	467144.46	2241622.67	Картометрический метод	0.1	-
832	467212.53	2241613.75	Картометрический метод	0.1	-
833	467226.76	2241732.58	Картометрический метод	0.1	-
834	467159.95	2241741.05	Картометрический метод	0.1	-
835	467165.42	2241782.37	Картометрический метод	0.1	-
836	467166.38	2241789.73	Картометрический метод	0.1	-
837	467172.65	2241837.85	Картометрический метод	0.1	-
838	467175.67	2241861.11	Картометрический метод	0.1	-
839	467178.25	2241881.02	Картометрический метод	0.1	-
840	467184.74	2241930.99	Картометрический метод	0.1	-
841	467190.21	2241975.76	Картометрический метод	0.1	-
842	467201.29	2242059.01	Картометрический метод	0.1	-
843	467203.24	2242074.39	Картометрический метод	0.1	-
844	467205.02	2242088.52	Картометрический метод	0.1	-
845	467210.01	2242127.91	Картометрический метод	0.1	-
846	467212.37	2242146.62	Картометрический метод	0.1	-
847	467224.96	2242246.31	Картометрический метод	0.1	-
848	467235.79	2242335.44	Картометрический метод	0.1	-
849	467242.28	2242386.68	Картометрический метод	0.1	-
850	467242.94	2242392.15	Картометрический метод	0.1	-
851	467243.12	2242393.57	Картометрический метод	0.1	-
852	467234.49	2242395.23	Картометрический метод	0.1	-
853	467225.40	2242396.97	Картометрический метод	0.1	-
854	467215.76	2242398.71	Картометрический метод	0.1	-
855	467218.74	2242423.79	Картометрический метод	0.1	-
856	467221.28	2242445.11	Картометрический метод	0.1	-
857	467222.04	2242448.91	Картометрический метод	0.1	-
858	467232.78	2242502.18	Картометрический метод	0.1	-
859	467240.59	2242531.21	Картометрический метод	0.1	-
860	467248.92	2242553.80	Картометрический метод	0.1	-
861	467251.58	2242560.69	Картометрический метод	0.1	-
862	467263.78	2242591.85	Картометрический метод	0.1	-
863	467295.61	2242639.93	Картометрический метод	0.1	-
864	467307.29	2242657.58	Картометрический метод	0.1	-
865	467466.42	2242897.95	Картометрический метод	0.1	-
866	467468.63	2242901.29	Картометрический метод	0.1	-
867	467472.00	2242906.39	Картометрический метод	0.1	-
868	467493.47	2242941.91	Картометрический метод	0.1	-
869	467517.32	2242981.39	Картометрический метод	0.1	-
870	467557.02	2243047.08	Картометрический метод	0.1	-
871	467667.69	2243242.31	Картометрический метод	0.1	-
872	467668.64	2243243.97	Картометрический метод	0.1	-
873	467670.61	2243247.45	Картометрический метод	0.1	-
874	467706.45	2243310.69	Картометрический метод	0.1	-

Сведения о местоположении границ объекта ⁵					
1. Система координат: МСК-63					
2. Сведения о характерных точках границ объекта					
Обозначение характерных точек границ	Координаты, м		Метод определения координат характерной точки ⁶	Средняя квадратическая погрешность положения характерной точки (Мт), м	Описание ⁷ точки (при наличии)
	X	Y			
1	2	3	4	5	6
875	467707.12	2243311.87	Картометрический метод	0.1	-
876	467708.12	2243313.60	Картометрический метод	0.1	-
877	467707.39	2243321.19	Картометрический метод	0.1	-
878	467707.20	2243323.26	Картометрический метод	0.1	-
879	467706.72	2243328.22	Картометрический метод	0.1	-
880	467706.73	2243328.24	Картометрический метод	0.1	-
881	467705.62	2243329.69	Картометрический метод	0.1	-
882	467703.18	2243330.64	Картометрический метод	0.1	-
883	467681.47	2243339.09	Картометрический метод	0.1	-
884	467680.12	2243336.89	Картометрический метод	0.1	-
885	467675.03	2243328.62	Картометрический метод	0.1	-
886	467673.22	2243325.69	Картометрический метод	0.1	-
887	467636.25	2243265.70	Картометрический метод	0.1	-
888	467634.15	2243262.29	Картометрический метод	0.1	-
889	467632.51	2243259.64	Картометрический метод	0.1	-
890	467622.12	2243242.77	Картометрический метод	0.1	-
891	467567.19	2243273.02	Картометрический метод	0.1	-
892	467483.02	2243132.58	Картометрический метод	0.1	-
893	467536.71	2243100.31	Картометрический метод	0.1	-
894	467507.09	2243055.07	Картометрический метод	0.1	-
895	467474.52	2243003.03	Картометрический метод	0.1	-
896	467450.40	2242963.68	Картометрический метод	0.1	-
897	467427.62	2242926.39	Картометрический метод	0.1	-
898	467425.53	2242922.98	Картометрический метод	0.1	-
899	467423.25	2242919.24	Картометрический метод	0.1	-
900	467411.61	2242900.20	Картометрический метод	0.1	-
901	467369.32	2242832.94	Картометрический метод	0.1	-
902	467323.78	2242759.45	Картометрический метод	0.1	-
903	467280.12	2242696.42	Картометрический метод	0.1	-
904	467273.17	2242686.83	Картометрический метод	0.1	-
905	467267.57	2242679.10	Картометрический метод	0.1	-
906	467261.03	2242669.58	Картометрический метод	0.1	-
907	467247.36	2242649.67	Картометрический метод	0.1	-
908	467223.09	2242613.80	Картометрический метод	0.1	-
909	467206.48	2242579.24	Картометрический метод	0.1	-
910	467197.00	2242533.80	Картометрический метод	0.1	-
911	467189.56	2242477.66	Картометрический метод	0.1	-
912	467186.56	2242452.27	Картометрический метод	0.1	-
913	467179.61	2242393.46	Картометрический метод	0.1	-
914	467090.27	2242404.40	Картометрический метод	0.1	-
915	467062.38	2242182.27	Картометрический метод	0.1	-
916	467151.98	2242171.22	Картометрический метод	0.1	-
917	467148.64	2242144.80	Картометрический метод	0.1	-
918	467137.24	2242055.16	Картометрический метод	0.1	-
919	467130.93	2242007.85	Картометрический метод	0.1	-
920	467128.20	2241987.33	Картометрический метод	0.1	-
921	467122.23	2241938.86	Картометрический метод	0.1	-
922	467110.17	2241845.98	Картометрический метод	0.1	-
923	467098.16	2241753.82	Картометрический метод	0.1	-
924	467030.66	2241762.24	Картометрический метод	0.1	-
925	467014.50	2241638.56	Картометрический метод	0.1	-
926	467082.08	2241630.14	Картометрический метод	0.1	-
927	467076.26	2241582.46	Картометрический метод	0.1	-
928	467071.28	2241535.83	Картометрический метод	0.1	-
929	467064.66	2241484.75	Картометрический метод	0.1	-
930	467052.89	2241385.01	Картометрический метод	0.1	-
931	467038.85	2241281.07	Картометрический метод	0.1	-
932	466996.32	2240956.29	Картометрический метод	0.1	-
933	466946.74	2240962.83	Картометрический метод	0.1	-
934	466936.28	2240883.52	Картометрический метод	0.1	-
935	466985.85	2240876.98	Картометрический метод	0.1	-
936	466973.01	2240780.93	Картометрический метод	0.1	-
937	466934.62	2240493.64	Картометрический метод	0.1	-
938	466923.42	2240410.08	Картометрический метод	0.1	-
939	466919.48	2240380.65	Картометрический метод	0.1	-
940	466909.83	2240308.69	Картометрический метод	0.1	-
941	466894.00	2240141.56	Картометрический метод	0.1	-
942	466893.66	2239960.65	Картометрический метод	0.1	-
943	466894.83	2239747.57	Картометрический метод	0.1	-
944	466897.79	2239536.28	Картометрический метод	0.1	-
945	466897.82	2239533.94	Картометрический метод	0.1	-
946	466902.80	2239335.41	Картометрический метод	0.1	-
947	466907.45	2238923.87	Картометрический метод	0.1	-
948	466909.77	2238788.67	Картометрический метод	0.1	-
949	466910.10	2238687.29	Картометрический метод	0.1	-
950	466907.21	2238646.52	Картометрический метод	0.1	-
951	466899.66	2238614.75	Картометрический метод	0.1	-
952	466876.46	2238561.78	Картометрический метод	0.1	-
953	466862.09	2238532.07	Картометрический метод	0.1	-
954	466774.97	2238351.90	Картометрический метод	0.1	-

Сведения о местоположении границ объекта ⁵					
1. Система координат: МСК-63					
2. Сведения о характерных точках границ объекта					
Обозначение характерных точек границ	Координаты, м		Метод определения координат характерной точки ⁶	Средняя квадратическая погрешность положения характерной точки (Мт), м	Описание ⁷ обозначения точки (при наличии)
	Х	У			
1	2	3	4	5	6
955	466761.76	2238324.58	Картометрический метод	0.1	-
956	466729.98	2238256.86	Картометрический метод	0.1	-
957	466743.31	2238243.54	Картометрический метод	0.1	-
958	466745.58	2238241.28	Картометрический метод	0.1	-
959	466546.92	2237830.03	Картометрический метод	0.1	-
960	466280.11	2237271.76	Картометрический метод	0.1	-
961	466223.04	2237156.44	Картометрический метод	0.1	-
962	466212.40	2237162.76	Картометрический метод	0.1	-
963	466204.57	2237146.37	Картометрический метод	0.1	-
964	466215.00	2237140.23	Картометрический метод	0.1	-
965	466106.61	2236920.94	Картометрический метод	0.1	-
966	466088.59	2236884.51	Картометрический метод	0.1	-
967	466064.25	2236835.29	Картометрический метод	0.1	-
968	466057.45	2236821.54	Картометрический метод	0.1	-
969	466021.07	2236782.84	Картометрический метод	0.1	-
970	466002.07	2236773.92	Картометрический метод	0.1	-
971	465942.78	2236746.09	Картометрический метод	0.1	-
972	465864.89	2236720.76	Картометрический метод	0.1	-
973	465848.63	2236734.63	Картометрический метод	0.1	-
974	465827.19	2236728.05	Картометрический метод	0.1	-
975	465840.77	2236717.74	Картометрический метод	0.1	-
976	465849.46	2236710.14	Картометрический метод	0.1	-
977	465845.47	2236705.58	Картометрический метод	0.1	-
978	465836.93	2236713.05	Картометрический метод	0.1	-
979	465820.06	2236725.86	Картометрический метод	0.1	-
980	465801.69	2236720.22	Картометрический метод	0.1	-
981	465690.53	2236686.53	Картометрический метод	0.1	-
982	465513.21	2236632.87	Картометрический метод	0.1	-
983	465465.62	2236615.16	Картометрический метод	0.1	-
984	465431.02	2236600.29	Картометрический метод	0.1	-
985	465394.42	2236581.90	Картометрический метод	0.1	-
986	465332.08	2236540.01	Картометрический метод	0.1	-
987	465324.29	2236534.77	Картометрический метод	0.1	-
988	465216.39	2236444.41	Картометрический метод	0.1	-
989	465200.52	2236431.41	Картометрический метод	0.1	-
990	465193.41	2236418.22	Картометрический метод	0.1	-
991	465178.38	2236406.19	Картометрический метод	0.1	-
992	465167.27	2236404.18	Картометрический метод	0.1	-
993	465154.38	2236393.62	Картометрический метод	0.1	-
994	465101.91	2236351.95	Картометрический метод	0.1	-
995	465080.46	2236334.92	Картометрический метод	0.1	-
996	465074.03	2236329.82	Картометрический метод	0.1	-
997	465055.47	2236315.08	Картометрический метод	0.1	-
998	465002.95	2236273.38	Картометрический метод	0.1	-
999	464922.25	2236209.31	Картометрический метод	0.1	-
1000	464799.97	2236111.25	Картометрический метод	0.1	-
1001	464667.33	2236003.54	Картометрический метод	0.1	-
1002	464604.44	2235939.29	Картометрический метод	0.1	-
1003	464543.30	2235863.37	Картометрический метод	0.1	-
1004	464462.09	2235760.20	Картометрический метод	0.1	-
1005	464357.26	2235624.63	Картометрический метод	0.1	-
1006	464104.06	2235296.22	Картометрический метод	0.1	-
1007	464010.82	2235170.06	Картометрический метод	0.1	-
1008	463796.95	2234879.28	Картометрический метод	0.1	-
1009	463775.50	2234850.24	Картометрический метод	0.1	-
1010	463770.94	2234809.40	Картометрический метод	0.1	-
1011	463768.66	2234788.98	Картометрический метод	0.1	-
1012	463592.03	2234550.69	Картометрический метод	0.1	-
1013	463518.55	2234464.38	Картометрический метод	0.1	-
1014	463386.43	2234309.19	Картометрический метод	0.1	-
1015	463379.23	2234313.77	Картометрический метод	0.1	-
1016	463376.87	2234310.58	Картометрический метод	0.1	-
1017	463383.97	2234306.06	Картометрический метод	0.1	-
1018	463155.47	2233992.30	Картометрический метод	0.1	-
1019	463165.09	2233986.37	Картометрический метод	0.1	-
1020	463166.45	2233985.53	Картометрический метод	0.1	-
1021	463173.16	2233981.39	Картометрический метод	0.1	-
554	463176.68	2233979.23	Картометрический метод	0.1	-
1022	458887.84	2242355.25	Картометрический метод	0.1	-
1023	458889.35	2242356.58	Картометрический метод	0.1	-
1024	458909.48	2242374.29	Картометрический метод	0.1	-
1025	458951.71	2242411.43	Картометрический метод	0.1	-
1026	458953.21	2242412.75	Картометрический метод	0.1	-
1027	458954.15	2242413.58	Картометрический метод	0.1	-
1028	458955.66	2242414.90	Картометрический метод	0.1	-
1029	458958.76	2242418.68	Картометрический метод	0.1	-
1030	458959.58	2242417.74	Картометрический метод	0.1	-
1031	458963.93	2242421.72	Картометрический метод	0.1	-
1032	458962.59	2242423.35	Картометрический метод	0.1	-

Сведения о местоположении границ объекта ⁵					
1. Система координат: МСК-63					
2. Сведения о характерных точках границ объекта					
Обозначение характерных точек границ	Координаты, м		Метод определения координат характерной точки ⁶	Средняя квадратическая погрешность положения характерной точки (Мт), м	Описание ⁷ обозначения точки (при наличии)
	Х	У			
1	2	3	4	5	6
1033	458977.19	2242441.14	Картометрический метод	0.1	-
1034	458979.78	2242444.28	Картометрический метод	0.1	-
1035	459001.65	2242465.17	Картометрический метод	0.1	-
1036	459002.90	2242466.46	Картометрический метод	0.1	-
1037	459005.82	2242469.46	Картометрический метод	0.1	-
1038	459010.55	2242474.33	Картометрический метод	0.1	-
1039	459032.08	2242498.44	Картометрический метод	0.1	-
1040	459040.80	2242507.98	Картометрический метод	0.1	-
1041	459041.10	2242509.22	Картометрический метод	0.1	-
1042	459041.68	2242509.75	Картометрический метод	0.1	-
1043	459046.12	2242513.82	Картометрический метод	0.1	-
1044	459068.94	2242534.67	Картометрический метод	0.1	-
1045	459072.11	2242537.56	Картометрический метод	0.1	-
1046	459086.62	2242551.96	Картометрический метод	0.1	-
1047	459088.56	2242553.76	Картометрический метод	0.1	-
1048	459098.66	2242563.36	Картометрический метод	0.1	-
1049	459102.70	2242567.10	Картометрический метод	0.1	-
1050	459109.54	2242573.43	Картометрический метод	0.1	-
1051	459113.61	2242577.20	Картометрический метод	0.1	-
1052	459121.53	2242584.53	Картометрический метод	0.1	-
1053	459123.72	2242586.55	Картометрический метод	0.1	-
1054	459132.31	2242594.50	Картометрический метод	0.1	-
1055	459149.55	2242611.44	Картометрический метод	0.1	-
1056	459150.31	2242612.52	Картометрический метод	0.1	-
1057	459158.62	2242620.62	Картометрический метод	0.1	-
1058	459159.10	2242620.14	Картометрический метод	0.1	-
1059	459159.71	2242620.75	Картометрический метод	0.1	-
1060	459160.97	2242622.00	Картометрический метод	0.1	-
1061	459160.49	2242622.48	Картометрический метод	0.1	-
1062	459162.97	2242624.85	Картометрический метод	0.1	-
1063	459178.23	2242639.40	Картометрический метод	0.1	-
1064	459180.62	2242641.68	Картометрический метод	0.1	-
1065	459181.96	2242642.67	Картометрический метод	0.1	-
1066	459186.66	2242646.23	Картометрический метод	0.1	-
1067	459195.21	2242655.00	Картометрический метод	0.1	-
1068	459198.84	2242658.55	Картометрический метод	0.1	-
1069	459200.41	2242660.08	Картометрический метод	0.1	-
1070	459201.14	2242660.79	Картометрический метод	0.1	-
1071	459219.33	2242665.21	Картометрический метод	0.1	-
1072	459221.31	2242665.69	Картометрический метод	0.1	-
1073	459222.57	2242666.00	Картометрический метод	0.1	-
1074	459224.57	2242666.48	Картометрический метод	0.1	-
1075	459229.12	2242667.59	Картометрический метод	0.1	-
1076	459233.03	2242668.54	Картометрический метод	0.1	-
1077	459248.24	2242672.23	Картометрический метод	0.1	-
1078	459252.10	2242673.17	Картометрический метод	0.1	-
1079	459320.67	2242689.83	Картометрический метод	0.1	-
1080	459321.16	2242690.00	Картометрический метод	0.1	-
1081	459328.41	2242692.60	Картометрический метод	0.1	-
1082	459358.28	2242703.31	Картометрический метод	0.1	-
1083	459362.10	2242704.68	Картометрический метод	0.1	-
1084	459470.45	2242743.51	Картометрический метод	0.1	-
1085	459476.31	2242745.61	Картометрический метод	0.1	-
1086	459491.38	2242751.01	Картометрический метод	0.1	-
1087	459494.35	2242752.08	Картометрический метод	0.1	-
1088	459574.33	2242780.75	Картометрический метод	0.1	-
1089	459567.56	2242828.06	Картометрический метод	0.1	-
1090	459567.30	2242829.91	Картометрический метод	0.1	-
1091	459566.99	2242832.07	Картометрический метод	0.1	-
1092	459564.73	2242847.83	Картометрический метод	0.1	-
1093	459548.58	2242962.45	Картометрический метод	0.1	-
1094	459530.12	2243049.11	Картометрический метод	0.1	-
1095	459522.96	2243071.02	Картометрический метод	0.1	-
1096	459506.96	2243065.50	Картометрический метод	0.1	-
1097	459467.51	2243050.14	Картометрический метод	0.1	-
1098	459435.85	2243040.30	Картометрический метод	0.1	-
1099	459431.67	2243042.13	Картометрический метод	0.1	-
1100	459429.45	2243044.73	Картометрический метод	0.1	-
1101	459428.74	2243045.56	Картометрический метод	0.1	-
1102	459426.06	2243053.05	Картометрический метод	0.1	-
1103	459424.91	2243056.26	Картометрический метод	0.1	-
1104	459420.61	2243068.29	Картометрический метод	0.1	-
1105	459414.55	2243085.25	Картометрический метод	0.1	-
1106	459409.16	2243100.33	Картометрический метод	0.1	-
1107	459407.08	2243106.14	Картометрический метод	0.1	-
1108	459403.01	2243117.52	Картометрический метод	0.1	-
1109	459400.83	2243123.62	Картометрический метод	0.1	-
1110	459400.20	2243125.39	Картометрический метод	0.1	-
1111	459395.64	2243138.13	Картометрический метод	0.1	-
1112	459394.72	2243140.71	Картометрический метод	0.1	-

Сведения о местоположении границ объекта ⁵					
1. Система координат: МСК-63					
2. Сведения о характерных точках границ объекта					
Обозначение характерных точек границ	Координаты, м		Метод определения координат характерной точки ⁶	Средняя квадратическая погрешность положения характерной точки (Мт), м	Описание ⁷ обозначения точки (при наличии)
	Х	У			
1	2	3	4	5	6
1113	459393.63	2243143.76	Картометрический метод	0.1	-
1114	459384.47	2243169.39	Картометрический метод	0.1	-
1115	459378.96	2243184.80	Картометрический метод	0.1	-
1116	459326.37	2243332.88	Картометрический метод	0.1	-
1117	459315.48	2243353.97	Картометрический метод	0.1	-
1118	459310.20	2243353.40	Картометрический метод	0.1	-
1119	459305.05	2243343.10	Картометрический метод	0.1	-
1120	459296.15	2243343.48	Картометрический метод	0.1	-
1121	459290.24	2243342.50	Картометрический метод	0.1	-
1122	459273.03	2243336.13	Картометрический метод	0.1	-
1123	459257.93	2243323.16	Картометрический метод	0.1	-
1124	459249.33	2243319.88	Картометрический метод	0.1	-
1125	459238.89	2243320.61	Картометрический метод	0.1	-
1126	459226.29	2243320.30	Картометрический метод	0.1	-
1127	459203.26	2243313.78	Картометрический метод	0.1	-
1128	459189.90	2243301.99	Картометрический метод	0.1	-
1129	459184.46	2243295.10	Картометрический метод	0.1	-
1130	459171.33	2243290.09	Картометрический метод	0.1	-
1131	459156.04	2243289.58	Картометрический метод	0.1	-
1132	459123.96	2243282.22	Картометрический метод	0.1	-
1133	459100.09	2243272.16	Картометрический метод	0.1	-
1134	459083.69	2243261.51	Картометрический метод	0.1	-
1135	459076.63	2243253.59	Картометрический метод	0.1	-
1136	458990.37	2243220.27	Картометрический метод	0.1	-
1137	458982.42	2243222.55	Картометрический метод	0.1	-
1138	458978.69	2243226.31	Картометрический метод	0.1	-
1139	458978.12	2243235.28	Картометрический метод	0.1	-
1140	458976.36	2243239.45	Картометрический метод	0.1	-
1141	458960.33	2243263.21	Картометрический метод	0.1	-
1142	458957.81	2243265.47	Картометрический метод	0.1	-
1143	458951.42	2243265.48	Картометрический метод	0.1	-
1144	458947.32	2243271.47	Картометрический метод	0.1	-
1145	458947.94	2243279.87	Картометрический метод	0.1	-
1146	458985.85	2243315.40	Картометрический метод	0.1	-
1147	458972.36	2243331.47	Картометрический метод	0.1	-
1148	458913.83	2243277.02	Картометрический метод	0.1	-
1149	458928.47	2243261.58	Картометрический метод	0.1	-
1150	458935.31	2243268.01	Картометрический метод	0.1	-
1151	458943.38	2243267.06	Картометрический метод	0.1	-
1152	458948.34	2243259.81	Картометрический метод	0.1	-
1153	458945.74	2243257.04	Картометрический метод	0.1	-
1154	458965.30	2243227.32	Картометрический метод	0.1	-
1155	458968.12	2243216.13	Картометрический метод	0.1	-
1156	458968.78	2243208.75	Картометрический метод	0.1	-
1157	458973.02	2243204.27	Картометрический метод	0.1	-
1158	458977.13	2243202.63	Картометрический метод	0.1	-
1159	458981.82	2243203.87	Картометрический метод	0.1	-
1160	459147.72	2243267.90	Картометрический метод	0.1	-
1161	459158.04	2243274.96	Картометрический метод	0.1	-
1162	459232.98	2243302.73	Картометрический метод	0.1	-
1163	459285.10	2243321.77	Картометрический метод	0.1	-
1164	459308.66	2243328.14	Картометрический метод	0.1	-
1165	459314.84	2243325.37	Картометрический метод	0.1	-
1166	459343.40	2243241.71	Картометрический метод	0.1	-
1167	459353.01	2243213.35	Картометрический метод	0.1	-
1168	459363.20	2243182.31	Картометрический метод	0.1	-
1169	459368.24	2243166.91	Картометрический метод	0.1	-
1170	459376.69	2243141.15	Картометрический метод	0.1	-
1171	459377.70	2243138.08	Картометрический метод	0.1	-
1172	459379.13	2243133.71	Картометрический метод	0.1	-
1173	459382.75	2243122.68	Картометрический метод	0.1	-
1174	459383.33	2243120.92	Картометрический метод	0.1	-
1175	459385.80	2243113.38	Картометрический метод	0.1	-
1176	459389.75	2243101.33	Картометрический метод	0.1	-
1177	459391.61	2243095.66	Картометрический метод	0.1	-
1178	459396.29	2243080.96	Картометрический метод	0.1	-
1179	459401.93	2243063.24	Картометрический метод	0.1	-
1180	459406.36	2243049.32	Картометрический метод	0.1	-
1181	459347.92	2243038.71	Картометрический метод	0.1	-
1182	459260.71	2243017.92	Картометрический метод	0.1	-
1183	459210.92	2243007.61	Картометрический метод	0.1	-
1184	459201.93	2243009.57	Картометрический метод	0.1	-
1185	459192.03	2243011.73	Картометрический метод	0.1	-
1186	459189.19	2243019.86	Картометрический метод	0.1	-
1187	459184.22	2243034.12	Картометрический метод	0.1	-
1188	459179.82	2243046.68	Картометрический метод	0.1	-
1189	459177.37	2243053.72	Картометрический метод	0.1	-
1190	459172.81	2243066.79	Картометрический метод	0.1	-
1191	459170.68	2243070.02	Картометрический метод	0.1	-
1192	459168.35	2243073.56	Картометрический метод	0.1	-

Сведения о местоположении границ объекта ⁵					
1. Система координат: МСК-63					
2. Сведения о характерных точках границ объекта					
Обозначение характерных точек границ	Координаты, м		Метод определения координат характерной точки ⁶	Средняя квадратическая погрешность положения характерной точки (Мт), м	Описание ⁷ обозначения точки (при наличии)
	Х	У			
1	2	3	4	5	6
1193	459164.74	2243077.45	Картометрический метод	0.1	-
1194	459159.56	2243081.33	Картометрический метод	0.1	-
1195	459155.43	2243083.80	Картометрический метод	0.1	-
1196	459152.66	2243084.90	Картометрический метод	0.1	-
1197	459150.68	2243084.82	Картометрический метод	0.1	-
1198	459114.37	2243067.58	Картометрический метод	0.1	-
1199	459108.80	2243064.94	Картометрический метод	0.1	-
1200	459102.61	2243060.68	Картометрический метод	0.1	-
1201	459101.68	2243060.04	Картометрический метод	0.1	-
1202	459101.36	2243058.96	Картометрический метод	0.1	-
1203	459100.57	2243056.31	Картометрический метод	0.1	-
1204	459099.89	2243033.64	Картометрический метод	0.1	-
1205	459099.82	2243031.37	Картометрический метод	0.1	-
1206	459099.47	2243019.69	Картометрический метод	0.1	-
1207	459098.90	2243000.60	Картометрический метод	0.1	-
1208	459099.65	2242991.65	Картометрический метод	0.1	-
1209	459100.00	2242987.48	Картометрический метод	0.1	-
1210	459100.66	2242979.68	Картометрический метод	0.1	-
1211	459097.73	2242971.45	Картометрический метод	0.1	-
1212	459083.33	2242953.55	Картометрический метод	0.1	-
1213	459039.91	2242953.91	Картометрический метод	0.1	-
1214	459020.41	2242944.68	Картометрический метод	0.1	-
1215	458998.84	2242902.55	Картометрический метод	0.1	-
1216	458993.46	2242870.51	Картометрический метод	0.1	-
1217	459004.42	2242857.99	Картометрический метод	0.1	-
1218	458963.15	2242819.01	Картометрический метод	0.1	-
1219	458961.55	2242817.50	Картометрический метод	0.1	-
1220	458953.70	2242810.09	Картометрический метод	0.1	-
1221	458927.55	2242786.51	Картометрический метод	0.1	-
1222	458913.42	2242773.77	Картометрический метод	0.1	-
1223	458890.58	2242753.17	Картометрический метод	0.1	-
1224	458877.72	2242741.58	Картометрический метод	0.1	-
1225	458842.34	2242709.68	Картометрический метод	0.1	-
1226	458893.47	2242646.49	Картометрический метод	0.1	-
1227	458745.68	2242516.98	Картометрический метод	0.1	-
1228	458863.93	2242382.46	Картометрический метод	0.1	-
1229	458886.15	2242357.18	Картометрический метод	0.1	-
1022	458887.84	2242355.25	Картометрический метод	0.1	-
1230	459460.90	2243024.67	Картометрический метод	0.1	-
1231	459458.86	2243031.04	Картометрический метод	0.1	-
1232	459463.12	2243032.40	Картометрический метод	0.1	-
1233	459465.15	2243026.03	Картометрический метод	0.1	-
1230	459460.90	2243024.67	Картометрический метод	0.1	-
1234	458991.16	2242759.54	Картометрический метод	0.1	-
1235	458995.50	2242763.29	Картометрический метод	0.1	-
1236	458964.31	2242798.63	Картометрический метод	0.1	-
1237	458995.51	2242763.29	Картометрический метод	0.1	-
1234	458991.16	2242759.54	Картометрический метод	0.1	-
1238	464935.59	2243902.29	Картометрический метод	0.1	-
1239	464955.24	2243907.52	Картометрический метод	0.1	-
1240	464962.78	2243909.53	Картометрический метод	0.1	-
1241	464973.68	2243909.50	Картометрический метод	0.1	-
1242	465002.72	2243909.42	Картометрический метод	0.1	-
1243	465002.73	2243909.42	Картометрический метод	0.1	-
1244	465069.91	2243949.06	Картометрический метод	0.1	-
1245	465087.53	2243966.39	Картометрический метод	0.1	-
1246	465125.15	2244012.63	Картометрический метод	0.1	-
1247	465143.84	2244024.55	Картометрический метод	0.1	-
1248	465165.53	2244054.50	Картометрический метод	0.1	-
1249	465159.34	2244062.14	Картометрический метод	0.1	-
1250	465061.91	2244179.89	Картометрический метод	0.1	-
1251	465059.22	2244177.75	Картометрический метод	0.1	-
1252	465055.53	2244181.98	Картометрический метод	0.1	-
1253	465056.91	2244182.98	Картометрический метод	0.1	-
1254	465028.49	2244217.06	Картометрический метод	0.1	-
1255	465042.54	2244235.88	Картометрический метод	0.1	-
1256	465036.57	2244243.49	Картометрический метод	0.1	-
1257	465029.77	2244252.16	Картометрический метод	0.1	-
1258	465020.34	2244264.51	Картометрический метод	0.1	-
1259	464999.33	2244292.00	Картометрический метод	0.1	-
1260	464967.47	2244333.34	Картометрический метод	0.1	-
1261	464965.92	2244335.35	Картометрический метод	0.1	-
1262	464964.91	2244336.66	Картометрический метод	0.1	-
1263	464969.06	2244340.08	Картометрический метод	0.1	-
1264	465041.69	2244400.03	Картометрический метод	0.1	-
1265	465042.78	2244400.93	Картометрический метод	0.1	-
1266	465137.64	2244482.24	Картометрический метод	0.1	-

Сведения о местоположении границ объекта ⁵					
1. Система координат: МСК-63					
2. Сведения о характерных точках границ объекта					
Обозначение характерных точек границ	Координаты, м		Метод определения координат характерной точки ⁶	Средняя квадратическая погрешность положения характерной точки (Мт), м	Описание ⁷ обозначения точки (при наличии)
	Х	У			
1	2	3	4	5	6
1267	465137.65	2244482.25	Картометрический метод	0.1	-
1268	465175.97	2244517.68	Картометрический метод	0.1	-
1269	465167.34	2244522.62	Картометрический метод	0.1	-
1270	465165.27	2244523.80	Картометрический метод	0.1	-
1271	465158.09	2244527.91	Картометрический метод	0.1	-
1272	465154.48	2244524.60	Картометрический метод	0.1	-
1273	465123.77	2244496.46	Картометрический метод	0.1	-
1274	465031.77	2244416.49	Картометрический метод	0.1	-
1275	465014.36	2244401.71	Картометрический метод	0.1	-
1276	464875.15	2244283.55	Картометрический метод	0.1	-
1277	464874.01	2244284.77	Картометрический метод	0.1	-
1278	464873.58	2244285.22	Картометрический метод	0.1	-
1279	464830.77	2244247.98	Картометрический метод	0.1	-
1280	464822.39	2244240.69	Картометрический метод	0.1	-
1281	464823.55	2244239.35	Картометрический метод	0.1	-
1282	464737.85	2244169.42	Картометрический метод	0.1	-
1283	464724.65	2244159.22	Картометрический метод	0.1	-
1284	464723.59	2244158.45	Картометрический метод	0.1	-
1285	464723.07	2244159.03	Картометрический метод	0.1	-
1286	464721.56	2244157.72	Картометрический метод	0.1	-
1287	464721.94	2244157.28	Картометрический метод	0.1	-
1288	464705.71	2244145.62	Картометрический метод	0.1	-
1289	464703.06	2244144.14	Картометрический метод	0.1	-
1290	464698.96	2244142.30	Картометрический метод	0.1	-
1291	464694.86	2244140.89	Картометрический метод	0.1	-
1292	464691.38	2244140.08	Картометрический метод	0.1	-
1293	464686.63	2244139.37	Картометрический метод	0.1	-
1294	464679.07	2244139.37	Картометрический метод	0.1	-
1295	464673.38	2244140.20	Картометрический метод	0.1	-
1296	464666.69	2244142.10	Картометрический метод	0.1	-
1297	464662.00	2244144.33	Картометрический метод	0.1	-
1298	464655.81	2244149.36	Картометрический метод	0.1	-
1299	464651.55	2244154.16	Картометрический метод	0.1	-
1300	464645.44	2244163.37	Картометрический метод	0.1	-
1301	464628.00	2244191.50	Картометрический метод	0.1	-
1302	464625.92	2244194.46	Картометрический метод	0.1	-
1303	464625.74	2244195.81	Картометрический метод	0.1	-
1304	464627.12	2244198.72	Картометрический метод	0.1	-
1305	464622.71	2244196.35	Картометрический метод	0.1	-
1306	464627.11	2244198.72	Картометрический метод	0.1	-
1307	464629.23	2244199.58	Картометрический метод	0.1	-
1308	464630.36	2244200.13	Картометрический метод	0.1	-
1309	464641.86	2244207.44	Картометрический метод	0.1	-
1310	464642.29	2244208.63	Картометрический метод	0.1	-
1311	464642.26	2244209.72	Картометрический метод	0.1	-
1312	464629.95	2244227.81	Картометрический метод	0.1	-
1313	464655.42	2244240.48	Картометрический метод	0.1	-
1314	464671.14	2244248.86	Картометрический метод	0.1	-
1315	464625.22	2244339.22	Картометрический метод	0.1	-
1316	464556.72	2244303.78	Картометрический метод	0.1	-
1317	464581.76	2244248.45	Картометрический метод	0.1	-
1318	464569.52	2244242.32	Картометрический метод	0.1	-
1319	464587.81	2244206.20	Картометрический метод	0.1	-
1320	464599.38	2244212.12	Картометрический метод	0.1	-
1321	464610.56	2244189.80	Картометрический метод	0.1	-
1322	464630.77	2244150.03	Картометрический метод	0.1	-
1323	464639.60	2244138.51	Картометрический метод	0.1	-
1324	464644.38	2244133.78	Картометрический метод	0.1	-
1325	464648.98	2244130.29	Картометрический метод	0.1	-
1326	464656.46	2244126.55	Картометрический метод	0.1	-
1327	464662.55	2244124.41	Картометрический метод	0.1	-
1328	464669.80	2244122.57	Картометрический метод	0.1	-
1329	464676.28	2244121.71	Картометрический метод	0.1	-
1330	464683.53	2244121.59	Картометрический метод	0.1	-
1331	464692.42	2244122.36	Картометрический метод	0.1	-
1332	464701.31	2244124.71	Картометрический метод	0.1	-
1333	464707.43	2244127.03	Картометрический метод	0.1	-
1334	464713.56	2244130.19	Картометрический метод	0.1	-
1335	464714.07	2244129.55	Картометрический метод	0.1	-
1336	464714.86	2244130.16	Картометрический метод	0.1	-
1337	464714.47	2244130.65	Картометрический метод	0.1	-
1338	464715.56	2244131.22	Картометрический метод	0.1	-
1339	464719.73	2244134.66	Картометрический метод	0.1	-
1340	464720.15	2244133.97	Картометрический метод	0.1	-
1341	464721.02	2244134.48	Картометрический метод	0.1	-
1342	464720.51	2244135.30	Картометрический метод	0.1	-
1343	464734.43	2244146.80	Картометрический метод	0.1	-
1344	464832.03	2244229.56	Картометрический метод	0.1	-
1345	464843.52	2244216.30	Картометрический метод	0.1	-
1346	464739.40	2244131.65	Картометрический метод	0.1	-

Сведения о местоположении границ объекта ⁵					
1. Система координат: МСК-63					
2. Сведения о характерных точках границ объекта					
Обозначение характерных точек границ	Координаты, м		Метод определения координат характерной точки ⁶	Средняя квадратическая погрешность положения характерной точки (Мт), м	Описание ⁷ обозначения точки (при наличии)
	Х	У			
1	2	3	4	5	6
1347	464737.40	2244128.36	Картометрический метод	0.1	-
1348	464729.22	2244087.02	Картометрический метод	0.1	-
1349	464632.12	2244065.85	Картометрический метод	0.1	-
1350	464631.02	2244070.10	Картометрический метод	0.1	-
1351	464618.34	2244067.20	Картометрический метод	0.1	-
1352	464619.32	2244063.40	Картометрический метод	0.1	-
1353	464566.52	2244050.84	Картометрический метод	0.1	-
1354	464568.62	2244037.26	Картометрический метод	0.1	-
1355	464585.97	2244040.78	Картометрический метод	0.1	-
1356	464588.69	2244032.54	Картометрический метод	0.1	-
1357	464625.01	2244041.36	Картометрический метод	0.1	-
1358	464625.12	2244040.94	Картометрический метод	0.1	-
1359	464626.21	2244036.69	Картометрический метод	0.1	-
1360	464638.90	2244039.59	Картометрический метод	0.1	-
1361	464637.33	2244045.66	Картометрический метод	0.1	-
1362	464696.27	2244059.15	Картометрический метод	0.1	-
1363	464699.42	2244045.35	Картометрический метод	0.1	-
1364	464714.05	2244048.70	Картометрический метод	0.1	-
1365	464710.89	2244062.50	Картометрический метод	0.1	-
1366	464724.92	2244065.31	Картометрический метод	0.1	-
1367	464705.33	2243966.34	Картометрический метод	0.1	-
1368	464697.71	2243930.15	Картометрический метод	0.1	-
1369	464879.78	2243907.06	Картометрический метод	0.1	-
1370	464897.38	2243905.56	Картометрический метод	0.1	-
1371	464935.59	2243902.29	Картометрический метод	0.1	-
1372	464610.56	2244189.80	Картометрический метод	0.1	-
1373	464619.01	2244194.35	Картометрический метод	0.1	-
1374	464615.08	2244192.23	Картометрический метод	0.1	-
1375	464610.56	2244189.80	Картометрический метод	0.1	-
1376	460088.17	2242236.90	Картометрический метод	0.1	-
1377	460119.09	2242251.72	Картометрический метод	0.1	-
1378	460191.71	2242288.93	Картометрический метод	0.1	-
1379	460268.19	2242328.12	Картометрический метод	0.1	-
1380	460387.74	2242389.14	Картометрический метод	0.1	-
1381	460460.27	2242425.36	Картометрический метод	0.1	-
1382	460489.45	2242440.25	Картометрический метод	0.1	-
1383	460523.88	2242457.81	Картометрический метод	0.1	-
1384	460530.35	2242461.12	Картометрический метод	0.1	-
1385	460564.74	2242478.06	Картометрический метод	0.1	-
1386	460575.18	2242482.43	Картометрический метод	0.1	-
1387	460609.22	2242491.82	Картометрический метод	0.1	-
1388	460650.39	2242501.10	Картометрический метод	0.1	-
1389	460655.22	2242502.18	Картометрический метод	0.1	-
1390	460682.42	2242508.32	Картометрический метод	0.1	-
1391	460698.71	2242511.99	Картометрический метод	0.1	-
1392	460706.59	2242514.17	Картометрический метод	0.1	-
1393	460719.41	2242517.72	Картометрический метод	0.1	-
1394	460736.44	2242527.29	Картометрический метод	0.1	-
1395	460753.43	2242531.07	Картометрический метод	0.1	-
1396	460766.03	2242533.39	Картометрический метод	0.1	-
1397	460771.00	2242534.26	Картометрический метод	0.1	-
1398	460787.02	2242537.05	Картометрический метод	0.1	-
1399	460793.53	2242549.04	Картометрический метод	0.1	-
1400	460776.86	2242545.32	Картометрический метод	0.1	-
1401	460771.66	2242544.16	Картометрический метод	0.1	-
1402	460758.54	2242541.23	Картометрический метод	0.1	-
1403	460722.56	2242536.97	Картометрический метод	0.1	-
1404	460698.69	2242535.55	Картометрический метод	0.1	-
1405	460690.45	2242535.06	Картометрический метод	0.1	-
1406	460666.48	2242529.90	Картометрический метод	0.1	-
1407	460661.75	2242528.88	Картометрический метод	0.1	-
1408	460655.76	2242527.59	Картометрический метод	0.1	-
1409	460635.75	2242523.28	Картометрический метод	0.1	-
1410	460608.90	2242517.50	Картометрический метод	0.1	-
1411	460581.66	2242510.11	Картометрический метод	0.1	-
1412	460556.33	2242501.35	Картометрический метод	0.1	-
1413	460542.25	2242494.51	Картометрический метод	0.1	-
1414	460507.84	2242477.51	Картометрический метод	0.1	-
1415	460500.65	2242473.90	Картометрический метод	0.1	-
1416	460466.20	2242456.54	Картометрический метод	0.1	-
1417	460447.04	2242446.88	Картометрический метод	0.1	-
1418	460301.43	2242374.49	Картометрический метод	0.1	-
1419	460172.82	2242308.90	Картометрический метод	0.1	-
1420	460117.34	2242280.04	Картометрический метод	0.1	-
1421	460112.08	2242283.44	Картометрический метод	0.1	-
1422	460108.91	2242290.01	Картометрический метод	0.1	-

Сведения о местоположении границ объекта ⁵					
1. Система координат: МСК-63					
2. Сведения о характерных точках границ объекта					
Обозначение характерных точек границ	Координаты, м		Метод определения координат характерной точки ⁶	Средняя квадратическая погрешность положения характерной точки (Мт), м	Описание ⁷ обозначения точки (при наличии)
	Х	У			
1	2	3	4	5	6
1423	460071.75	2242427.59	Картометрический метод	0.1	-
1424	460045.49	2242532.43	Картометрический метод	0.1	-
1425	460013.66	2242656.66	Картометрический метод	0.1	-
1426	459982.26	2242772.08	Картометрический метод	0.1	-
1427	459951.31	2242892.24	Картометрический метод	0.1	-
1428	459943.30	2242913.85	Картометрический метод	0.1	-
1429	459939.40	2242924.42	Картометрический метод	0.1	-
1430	459936.49	2242933.78	Картометрический метод	0.1	-
1431	459931.67	2242949.26	Картометрический метод	0.1	-
1432	459930.49	2242953.08	Картометрический метод	0.1	-
1433	459909.34	2243021.14	Картометрический метод	0.1	-
1434	459900.52	2243044.94	Картометрический метод	0.1	-
1435	459894.05	2243056.73	Картометрический метод	0.1	-
1436	459885.26	2243072.76	Картометрический метод	0.1	-
1437	459869.32	2243087.02	Картометрический метод	0.1	-
1438	459848.90	2243104.32	Картометрический метод	0.1	-
1439	459805.58	2243125.62	Картометрический метод	0.1	-
1440	459800.72	2243128.00	Картометрический метод	0.1	-
1441	459762.50	2243138.34	Картометрический метод	0.1	-
1442	459735.70	2243141.58	Картометрический метод	0.1	-
1443	459724.51	2243141.42	Картометрический метод	0.1	-
1444	459704.88	2243136.87	Картометрический метод	0.1	-
1445	459692.74	2243132.73	Картометрический метод	0.1	-
1446	459584.05	2243092.60	Картометрический метод	0.1	-
1447	459551.83	2243080.98	Картометрический метод	0.1	-
1448	459526.64	2243072.29	Картометрический метод	0.1	-
1449	459522.96	2243071.02	Картометрический метод	0.1	-
1450	459530.12	2243049.12	Картометрический метод	0.1	-
1451	459530.65	2243049.29	Картометрический метод	0.1	-
1452	459534.45	2243050.61	Картометрический метод	0.1	-
1453	459544.33	2243054.04	Картометрический метод	0.1	-
1454	459563.92	2243059.59	Картометрический метод	0.1	-
1455	459575.54	2243061.84	Картометрический метод	0.1	-
1456	459604.28	2243076.44	Картометрический метод	0.1	-
1457	459647.26	2243090.51	Картометрический метод	0.1	-
1458	459649.37	2243091.19	Картометрический метод	0.1	-
1459	459686.92	2243104.55	Картометрический метод	0.1	-
1460	459724.84	2243111.74	Картометрический метод	0.1	-
1461	459742.74	2243112.39	Картометрический метод	0.1	-
1462	459769.50	2243108.50	Картометрический метод	0.1	-
1463	459791.20	2243104.21	Картометрический метод	0.1	-
1464	459816.34	2243095.16	Картометрический метод	0.1	-
1465	459844.35	2243074.53	Картометрический метод	0.1	-
1466	459866.13	2243056.96	Картометрический метод	0.1	-
1467	459880.94	2243034.62	Картометрический метод	0.1	-
1468	459896.30	2242991.42	Картометрический метод	0.1	-
1469	459910.12	2242946.74	Картометрический метод	0.1	-
1470	459911.30	2242942.87	Картометрический метод	0.1	-
1471	459915.85	2242928.14	Картометрический метод	0.1	-
1472	459918.94	2242918.13	Картометрический метод	0.1	-
1473	459921.61	2242907.93	Картометрический метод	0.1	-
1474	459940.86	2242834.27	Картометрический метод	0.1	-
1475	459970.92	2242720.12	Картометрический метод	0.1	-
1476	460037.32	2242466.81	Картометрический метод	0.1	-
1477	460064.20	2242351.72	Картометрический метод	0.1	-
1478	460086.31	2242269.04	Картометрический метод	0.1	-
1479	460083.15	2242260.01	Картометрический метод	0.1	-
1480	460077.22	2242252.00	Картометрический метод	0.1	-
1481	460079.79	2242245.81	Картометрический метод	0.1	-
1482	460080.94	2242243.04	Картометрический метод	0.1	-
1483	460081.71	2242242.39	Картометрический метод	0.1	-
1374	460088.17	2242236.90	Картометрический метод	0.1	-
1484	465179.69	2244541.73	Картометрический метод	0.1	-
1485	465187.29	2244552.04	Картометрический метод	0.1	-
1486	465189.48	2244554.29	Картометрический метод	0.1	-
1487	465199.82	2244565.02	Картометрический метод	0.1	-
1488	465197.86	2244565.83	Картометрический метод	0.1	-
1489	465184.93	2244571.17	Картометрический метод	0.1	-
1490	465181.53	2244572.74	Картометрический метод	0.1	-
1491	465177.86	2244574.44	Картометрический метод	0.1	-
1492	465175.71	2244575.44	Картометрический метод	0.1	-
1493	465172.02	2244577.13	Картометрический метод	0.1	-
1494	464938.08	2244685.15	Картометрический метод	0.1	-
1495	464899.07	2244703.17	Картометрический метод	0.1	-
1496	464888.88	2244707.73	Картометрический метод	0.1	-
1497	464782.42	2244755.42	Картометрический метод	0.1	-
1498	464759.02	2244765.91	Картометрический метод	0.1	-
1499	464304.16	2244969.71	Картометрический метод	0.1	-
1500	464300.51	2244971.35	Картометрический метод	0.1	-

Сведения о местоположении границ объекта ⁵					
1. Система координат: МСК-63					
2. Сведения о характерных точках границ объекта					
Обозначение характерных точек границ	Координаты, м		Метод определения координат характерной точки ⁶	Средняя квадратическая погрешность положения характерной точки (Мт), м	Описание ⁷ обозначения точки (при наличии)
	Х	У			
1	2	3	4	5	6
1501	464267.54	2244986.12	Картометрический метод	0.1	-
1502	464243.99	2244996.67	Картометрический метод	0.1	-
1503	464234.95	2245000.73	Картометрический метод	0.1	-
1504	464214.74	2245009.78	Картометрический метод	0.1	-
1505	464207.42	2245012.99	Картометрический метод	0.1	-
1506	464172.96	2245028.14	Картометрический метод	0.1	-
1507	464072.05	2245072.51	Картометрический метод	0.1	-
1508	463908.93	2245144.23	Картометрический метод	0.1	-
1509	463902.14	2245135.33	Картометрический метод	0.1	-
1510	463899.65	2245132.07	Картометрический метод	0.1	-
1511	463898.84	2245131.01	Картометрический метод	0.1	-
1512	463897.66	2245129.44	Картометрический метод	0.1	-
1513	463896.52	2245127.94	Картометрический метод	0.1	-
1514	463933.48	2245110.86	Картометрический метод	0.1	-
1515	463948.37	2245104.02	Картометрический метод	0.1	-
1516	463973.15	2245092.64	Картометрический метод	0.1	-
1517	463989.02	2245085.35	Картометрический метод	0.1	-
1518	464024.55	2245068.93	Картометрический метод	0.1	-
1519	464036.65	2245063.33	Картометрический метод	0.1	-
1520	464059.44	2245052.79	Картометрический метод	0.1	-
1521	464061.13	2245052.01	Картометрический метод	0.1	-
1522	464140.54	2245015.51	Картометрический метод	0.1	-
1523	464152.42	2245010.14	Картометрический метод	0.1	-
1524	464147.33	2244995.16	Картометрический метод	0.1	-
1525	464146.88	2244993.86	Картометрический метод	0.1	-
1526	464148.00	2244993.21	Картометрический метод	0.1	-
1527	464147.88	2244992.87	Картометрический метод	0.1	-
1528	464147.44	2244991.56	Картометрический метод	0.1	-
1529	464158.52	2244985.14	Картометрический метод	0.1	-
1530	464166.67	2244980.41	Картометрический метод	0.1	-
1531	464190.42	2244966.66	Картометрический метод	0.1	-
1532	464221.66	2244948.56	Картометрический метод	0.1	-
1533	464231.15	2244943.95	Картометрический метод	0.1	-
1534	464270.09	2244925.05	Картометрический метод	0.1	-
1535	464273.94	2244934.18	Картометрический метод	0.1	-
1536	464275.49	2244937.87	Картометрический метод	0.1	-
1537	464281.23	2244951.49	Картометрический метод	0.1	-
1538	464286.33	2244949.16	Картометрический метод	0.1	-
1539	464275.04	2244922.61	Картометрический метод	0.1	-
1540	464270.08	2244925.02	Картометрический метод	0.1	-
1541	464259.89	2244900.25	Картометрический метод	0.1	-
1542	464256.65	2244892.38	Картометрический метод	0.1	-
1543	464246.70	2244868.24	Картометрический метод	0.1	-
1544	464219.32	2244879.68	Картометрический метод	0.1	-
1545	464224.67	2244893.06	Картометрический метод	0.1	-
1546	464216.64	2244896.57	Картометрический метод	0.1	-
1547	464219.11	2244902.21	Картометрический метод	0.1	-
1548	464204.44	2244909.11	Картометрический метод	0.1	-
1549	464197.63	2244893.52	Картометрический метод	0.1	-
1550	464126.63	2244925.52	Картометрический метод	0.1	-
1551	464096.47	2244860.06	Картометрический метод	0.1	-
1552	464086.68	2244838.82	Картометрический метод	0.1	-
1553	464073.95	2244811.19	Картометрический метод	0.1	-
1554	464066.14	2244794.24	Картометрический метод	0.1	-
1555	464057.65	2244775.82	Картометрический метод	0.1	-
1556	464052.25	2244764.10	Картометрический метод	0.1	-
1557	464034.15	2244724.83	Картометрический метод	0.1	-
1558	464032.63	2244721.52	Картометрический метод	0.1	-
1559	464110.63	2244691.52	Картометрический метод	0.1	-
1560	464118.62	2244709.27	Картометрический метод	0.1	-
1561	464128.62	2244731.52	Картометрический метод	0.1	-
1562	464197.63	2244700.52	Картометрический метод	0.1	-
1563	464207.63	2244722.52	Картометрический метод	0.1	-
1564	464300.63	2244683.52	Картометрический метод	0.1	-
1565	464315.99	2244716.73	Картометрический метод	0.1	-
1566	464324.15	2244734.37	Картометрический метод	0.1	-
1567	464337.63	2244763.52	Картометрический метод	0.1	-
1568	464273.63	2244792.52	Картометрический метод	0.1	-
1569	464322.63	2244899.52	Картометрический метод	0.1	-
1570	464278.50	2244920.93	Картометрический метод	0.1	-
1571	464289.89	2244947.53	Картометрический метод	0.1	-
1572	464293.28	2244945.98	Картометрический метод	0.1	-
1573	464312.75	2244937.08	Картометрический метод	0.1	-
1574	464513.71	2244845.65	Картометрический метод	0.1	-
1575	464658.84	2244779.60	Картометрический метод	0.1	-
1576	464765.74	2244731.01	Картометрический метод	0.1	-
1577	464789.18	2244720.35	Картометрический метод	0.1	-
1578	464808.77	2244711.44	Картометрический метод	0.1	-
1579	464911.90	2244665.05	Картометрический метод	0.1	-
1580	464961.97	2244642.52	Картометрический метод	0.1	-

Сведения о местоположении границ объекта ⁵					
1. Система координат: МСК-63					
2. Сведения о характерных точках границ объекта					
Обозначение характерных точек границ	Координаты, м		Метод определения координат характерной точки ⁶	Средняя квадратическая погрешность положения характерной точки (Мт), м	Описание ⁷ обозначения точки (при наличии)
	Х	У			
1	2	3	4	5	6
1581	464991.15	2244629.39	Картометрический метод	0.1	-
1582	465049.54	2244601.52	Картометрический метод	0.1	-
1583	465149.20	2244555.51	Картометрический метод	0.1	-
1584	465155.15	2244552.82	Картометрический метод	0.1	-
1585	465158.86	2244551.14	Картометрический метод	0.1	-
1586	465161.99	2244549.73	Картометрический метод	0.1	-
1587	465162.33	2244549.58	Картометрический метод	0.1	-
1588	465165.68	2244548.06	Картометрический метод	0.1	-
1484	465179.69	2244541.73	Картометрический метод	0.1	-
1589	455289.51	2236107.74	Картометрический метод	0.1	-
1590	455290.90	2236109.21	Картометрический метод	0.1	-
1591	455424.90	2236249.48	Картометрический метод	0.1	-
1592	455608.72	2236462.95	Картометрический метод	0.1	-
1593	455701.65	2236577.13	Картометрический метод	0.1	-
1594	455456.22	2236824.92	Картометрический метод	0.1	-
1595	455118.23	2236407.33	Картометрический метод	0.1	-
1596	455101.92	2236384.74	Картометрический метод	0.1	-
1597	455099.36	2236381.20	Картометрический метод	0.1	-
1598	455090.72	2236369.36	Картометрический метод	0.1	-
1599	455099.33	2236381.19	Картометрический метод	0.1	-
1600	455101.89	2236384.74	Картометрический метод	0.1	-
1601	454987.46	2236465.12	Картометрический метод	0.1	-
1602	454953.31	2236485.62	Картометрический метод	0.1	-
1603	454922.48	2236490.96	Картометрический метод	0.1	-
1604	454903.05	2236481.05	Картометрический метод	0.1	-
1605	454878.90	2236445.77	Картометрический метод	0.1	-
1606	454830.79	2236353.77	Картометрический метод	0.1	-
1607	454793.92	2236290.36	Картометрический метод	0.1	-
1608	454960.53	2236181.55	Картометрический метод	0.1	-
1609	454963.08	2236184.65	Картометрический метод	0.1	-
1610	454982.63	2236194.45	Картометрический метод	0.1	-
1611	454981.82	2236206.27	Картометрический метод	0.1	-
1612	454984.38	2236210.97	Картометрический метод	0.1	-
1613	454988.80	2236211.19	Картометрический метод	0.1	-
1614	455003.86	2236204.74	Картометрический метод	0.1	-
1615	455013.64	2236220.24	Картометрический метод	0.1	-
1616	455016.78	2236235.25	Картометрический метод	0.1	-
1617	455018.29	2236237.93	Картометрический метод	0.1	-
1618	455021.32	2236240.27	Картометрический метод	0.1	-
1619	455009.97	2236252.96	Картометрический метод	0.1	-
1620	455008.75	2236255.63	Картометрический метод	0.1	-
1621	455010.15	2236268.91	Картометрический метод	0.1	-
1622	455011.02	2236271.20	Картометрический метод	0.1	-
1623	455021.43	2236285.80	Картометрический метод	0.1	-
1624	455023.88	2236287.64	Картометрический метод	0.1	-
1625	455058.90	2236296.45	Картометрический метод	0.1	-
1626	455063.44	2236294.95	Картометрический метод	0.1	-
1627	455075.89	2236281.66	Картометрический метод	0.1	-
1628	455076.82	2236280.23	Картометрический метод	0.1	-
1629	455079.14	2236266.95	Картометрический метод	0.1	-
1630	455081.54	2236265.97	Картометрический метод	0.1	-
1631	455088.80	2236280.67	Картометрический метод	0.1	-
1632	455094.38	2236292.36	Картометрический метод	0.1	-
1633	455113.99	2236313.12	Картометрический метод	0.1	-
1634	455113.99	2236313.13	Картометрический метод	0.1	-
1635	455122.28	2236321.89	Картометрический метод	0.1	-
1636	455122.28	2236321.90	Картометрический метод	0.1	-
1637	455122.57	2236322.20	Картометрический метод	0.1	-
1638	455125.12	2236323.40	Картометрический метод	0.1	-
1639	455127.56	2236323.15	Картометрический метод	0.1	-
1640	455151.45	2236314.41	Картометрический метод	0.1	-
1641	455174.83	2236302.50	Картометрический метод	0.1	-
1642	455197.00	2236292.65	Картометрический метод	0.1	-
1643	455198.85	2236291.08	Картометрический метод	0.1	-
1644	455199.77	2236288.81	Картометрический метод	0.1	-
1645	455203.66	2236260.74	Картометрический метод	0.1	-
1646	455230.81	2236220.40	Картометрический метод	0.1	-
1647	455231.27	2236219.28	Картометрический метод	0.1	-
1648	455239.86	2236190.49	Картометрический метод	0.1	-
1649	455241.07	2236168.49	Картометрический метод	0.1	-
1650	455240.90	2236166.90	Картометрический метод	0.1	-
1651	455240.44	2236165.75	Картометрический метод	0.1	-
1652	455229.53	2236146.53	Картометрический метод	0.1	-
1653	455229.47	2236146.49	Картометрический метод	0.1	-
1654	455212.83	2236134.67	Картометрический метод	0.1	-
1655	455198.56	2236131.55	Картометрический метод	0.1	-
1656	455208.14	2236127.83	Картометрический метод	0.1	-
1589	455289.51	2236107.74	Картометрический метод	0.1	-

Сведения о местоположении границ объекта ⁵					
1. Система координат: МСК-63					
2. Сведения о характерных точках границ объекта					
Обозначение характерных точек границ	Координаты, м		Метод определения координат характерной точки ⁶	Средняя квадратическая погрешность положения характерной точки (Мт), м	Описание ⁷ обозначения точки (при наличии)
	Х	У			
1	2	3	4	5	6
1657	455100.74	2236333.04	Картометрический метод	0.1	-
1658	455091.94	2236346.28	Картометрический метод	0.1	-
1659	455088.10	2236348.41	Картометрический метод	0.1	-
1660	455090.72	2236369.36	Картометрический метод	0.1	-
1661	455091.94	2236346.29	Картометрический метод	0.1	-
1657	455100.74	2236333.04	Картометрический метод	0.1	-
1662	459588.01	2242624.62	Картометрический метод	0.1	-
1663	459588.16	2242624.62	Картометрический метод	0.1	-
1664	459588.30	2242624.64	Картометрический метод	0.1	-
1665	459588.45	2242624.68	Картометрический метод	0.1	-
1666	459588.58	2242624.75	Картометрический метод	0.1	-
1667	459588.72	2242624.82	Картометрический метод	0.1	-
1668	459588.84	2242624.91	Картометрический метод	0.1	-
1669	459606.53	2242640.73	Картометрический метод	0.1	-
1670	459606.57	2242640.77	Картометрический метод	0.1	-
1671	459606.68	2242640.88	Картометрический метод	0.1	-
1672	459606.75	2242641.01	Картометрический метод	0.1	-
1673	459606.82	2242641.14	Картометрический метод	0.1	-
1674	459606.87	2242641.28	Картометрический метод	0.1	-
1675	459606.90	2242641.42	Картометрический метод	0.1	-
1676	459606.91	2242641.57	Картометрический метод	0.1	-
1677	459606.90	2242641.72	Картометрический метод	0.1	-
1678	459606.87	2242641.86	Картометрический метод	0.1	-
1679	459606.82	2242642.00	Картометрический метод	0.1	-
1680	459606.76	2242642.14	Картометрический метод	0.1	-
1681	459606.68	2242642.26	Картометрический метод	0.1	-
1682	459606.58	2242642.37	Картометрический метод	0.1	-
1683	459606.47	2242642.47	Картометрический метод	0.1	-
1684	459606.34	2242642.55	Картометрический метод	0.1	-
1685	459606.21	2242642.61	Картометрический метод	0.1	-
1686	459582.50	2242652.52	Картометрический метод	0.1	-
1687	459582.39	2242652.55	Картометрический метод	0.1	-
1688	459582.25	2242652.59	Картометрический метод	0.1	-
1689	459582.10	2242652.61	Картометрический метод	0.1	-
1690	459581.96	2242652.60	Картометрический метод	0.1	-
1691	459581.81	2242652.57	Картометрический метод	0.1	-
1692	459581.67	2242652.53	Картометрический метод	0.1	-
1693	459581.53	2242652.47	Картометрический метод	0.1	-
1694	459581.41	2242652.39	Картометрический метод	0.1	-
1695	459581.30	2242652.30	Картометрический метод	0.1	-
1696	459581.20	2242652.19	Картометрический метод	0.1	-
1697	459581.11	2242652.07	Картометрический метод	0.1	-
1698	459581.04	2242651.94	Картометрический метод	0.1	-
1699	459580.99	2242651.80	Картометрический метод	0.1	-
1700	459580.96	2242651.66	Картометрический метод	0.1	-
1701	459580.94	2242651.51	Картометрический метод	0.1	-
1702	459580.94	2242651.36	Картометрический метод	0.1	-
1703	459580.97	2242651.22	Картометрический метод	0.1	-
1704	459586.97	2242625.49	Картометрический метод	0.1	-
1705	459587.01	2242625.38	Картометрический метод	0.1	-
1706	459587.07	2242625.24	Картометрический метод	0.1	-
1707	459587.14	2242625.11	Картометрический метод	0.1	-
1708	459587.23	2242625.00	Картометрический метод	0.1	-
1709	459587.35	2242624.89	Картометрический метод	0.1	-
1710	459587.46	2242624.80	Картометрический метод	0.1	-
1711	459587.58	2242624.73	Картометрический метод	0.1	-
1712	459587.72	2242624.68	Картометрический метод	0.1	-
1713	459587.86	2242624.64	Картометрический метод	0.1	-
1662	459588.01	2242624.62	Картометрический метод	0.1	-
1714	459630.46	2242362.06	Картометрический метод	0.1	-
1715	459634.13	2242372.46	Картометрический метод	0.1	-
1716	459635.87	2242377.19	Картометрический метод	0.1	-
1717	459642.23	2242395.17	Картометрический метод	0.1	-
1718	459643.10	2242394.89	Картометрический метод	0.1	-
1719	459645.94	2242393.99	Картометрический метод	0.1	-
1720	459646.64	2242395.85	Картометрический метод	0.1	-
1721	459648.46	2242400.58	Картометрический метод	0.1	-
1722	459649.18	2242402.48	Картометрический метод	0.1	-
1723	459648.29	2242402.84	Картометрический метод	0.1	-
1724	459646.32	2242403.69	Картометрический метод	0.1	-
1725	459644.59	2242404.41	Картометрический метод	0.1	-
1726	459630.62	2242410.33	Картометрический метод	0.1	-
1727	459615.19	2242416.70	Картометрический метод	0.1	-
1728	459611.52	2242418.22	Картометрический метод	0.1	-
1729	459611.29	2242418.32	Картометрический метод	0.1	-
1730	459608.73	2242419.42	Картометрический метод	0.1	-
1731	459607.62	2242419.90	Картометрический метод	0.1	-
1732	459606.92	2242420.22	Картометрический метод	0.1	-

Сведения о местоположении границ объекта ⁵					
1. Система координат: МСК-63					
2. Сведения о характерных точках границ объекта					
Обозначение характерных точек границ	Координаты, м		Метод определения координат характерной точки ⁶	Средняя квадратическая погрешность положения характерной точки (Мт), м	Описание ⁷ обозначения точки (при наличии)
	Х	У			
1	2	3	4	5	6
1733	459605.75	2242416.17	Картометрический метод	0.1	-
1734	459602.02	2242403.31	Картометрический метод	0.1	-
1735	459600.90	2242399.46	Картометрический метод	0.1	-
1736	459600.53	2242398.18	Картометрический метод	0.1	-
1737	459599.14	2242393.43	Картометрический метод	0.1	-
1738	459597.92	2242389.20	Картометрический метод	0.1	-
1739	459596.84	2242385.35	Картометрический метод	0.1	-
1740	459593.89	2242374.86	Картометрический метод	0.1	-
1741	459594.99	2242374.46	Картометрический метод	0.1	-
1742	459596.89	2242373.79	Картометрический метод	0.1	-
1743	459597.17	2242373.69	Картометрический метод	0.1	-
1744	459598.16	2242373.35	Картометрический метод	0.1	-
1745	459598.84	2242373.10	Картометрический метод	0.1	-
1746	459601.98	2242372.00	Картометрический метод	0.1	-
1747	459612.07	2242368.44	Картометрический метод	0.1	-
1748	459612.39	2242368.32	Картометрический метод	0.1	-
1749	459613.99	2242367.76	Картометрический метод	0.1	-
1750	459614.28	2242367.66	Картометрический метод	0.1	-
1751	459615.98	2242367.07	Картометрический метод	0.1	-
1752	459620.85	2242365.38	Картометрический метод	0.1	-
1753	459624.62	2242364.07	Картометрический метод	0.1	-
1714	459630.46	2242362.06	Картометрический метод	0.1	-
1754	459620.35	2242186.91	Картометрический метод	0.1	-
1755	459620.46	2242187.25	Картометрический метод	0.1	-
1756	459626.85	2242206.17	Картометрический метод	0.1	-
1757	459627.48	2242208.06	Картометрический метод	0.1	-
1758	459632.85	2242224.09	Картометрический метод	0.1	-
1759	459633.47	2242225.94	Картометрический метод	0.1	-
1760	459630.79	2242227.00	Картометрический метод	0.1	-
1761	459620.26	2242230.99	Картометрический метод	0.1	-
1762	459617.74	2242231.88	Картометрический метод	0.1	-
1763	459605.78	2242236.14	Картометрический метод	0.1	-
1764	459602.05	2242237.46	Картометрический метод	0.1	-
1765	459599.85	2242238.21	Картометрический метод	0.1	-
1766	459598.77	2242238.59	Картометрический метод	0.1	-
1767	459598.22	2242233.99	Картометрический метод	0.1	-
1768	459597.13	2242224.90	Картометрический метод	0.1	-
1769	459596.64	2242220.86	Картометрический метод	0.1	-
1770	459595.23	2242209.12	Картометрический метод	0.1	-
1771	459594.73	2242205.07	Картометрический метод	0.1	-
1772	459593.78	2242196.10	Картометрический метод	0.1	-
1773	459593.61	2242194.36	Картометрический метод	0.1	-
1774	459593.55	2242193.86	Картометрический метод	0.1	-
1775	459594.11	2242193.72	Картометрический метод	0.1	-
1776	459596.48	2242193.10	Картометрический метод	0.1	-
1777	459597.72	2242192.79	Картометрический метод	0.1	-
1778	459597.85	2242192.74	Картометрический метод	0.1	-
1779	459597.39	2242192.10	Картометрический метод	0.1	-
1780	459597.43	2242191.38	Картометрический метод	0.1	-
1781	459597.80	2242190.91	Картометрический метод	0.1	-
1782	459598.48	2242190.69	Картометрический метод	0.1	-
1783	459599.18	2242190.91	Картометрический метод	0.1	-
1784	459599.58	2242191.55	Картометрический метод	0.1	-
1785	459599.49	2242192.32	Картометрический метод	0.1	-
1786	459599.69	2242192.27	Картометрический метод	0.1	-
1787	459610.21	2242189.54	Картометрический метод	0.1	-
1788	459614.09	2242188.54	Картометрический метод	0.1	-
1754	459620.35	2242186.91	Картометрический метод	0.1	-
1789	454740.36	2234110.85	Картометрический метод	0.1	-
1790	454721.38	2234135.13	Картометрический метод	0.1	-
1791	454694.79	2234167.53	Картометрический метод	0.1	-
1792	454655.53	2234216.66	Картометрический метод	0.1	-
1793	454625.41	2234254.35	Картометрический метод	0.1	-
1794	454572.23	2234324.50	Картометрический метод	0.1	-
1795	454568.68	2234329.19	Картометрический метод	0.1	-
1796	454565.30	2234334.69	Картометрический метод	0.1	-
1797	454525.24	2234399.82	Картометрический метод	0.1	-
1798	454483.70	2234471.14	Картометрический метод	0.1	-
1799	454451.64	2234526.17	Картометрический метод	0.1	-
1800	454399.05	2234617.22	Картометрический метод	0.1	-
1801	454395.29	2234623.94	Картометрический метод	0.1	-
1802	454282.27	2234828.49	Картометрический метод	0.1	-
1803	454246.32	2234823.26	Картометрический метод	0.1	-
1804	454278.90	2234766.29	Картометрический метод	0.1	-
1805	454235.50	2234741.47	Картометрический метод	0.1	-
1806	454275.21	2234672.03	Картометрический метод	0.1	-
1807	454298.30	2234685.23	Картометрический метод	0.1	-
1808	454318.61	2234696.85	Картометрический метод	0.1	-

Сведения о местоположении границ объекта ⁵					
1. Система координат: МСК-63					
2. Сведения о характерных точках границ объекта					
Обозначение характерных точек границ	Координаты, м		Метод определения координат характерной точки ⁶	Средняя квадратическая погрешность положения характерной точки (Мт), м	Описание ⁷ обозначения точки (при наличии)
	Х	У			
1	2	3	4	5	6
1809	454403.99	2234547.54	Картометрический метод	0.1	-
1810	454425.96	2234535.64	Картометрический метод	0.1	-
1811	454431.81	2234539.03	Картометрический метод	0.1	-
1812	454439.67	2234543.34	Картометрический метод	0.1	-
1813	454483.06	2234468.80	Картометрический метод	0.1	-
1814	454515.64	2234412.81	Картометрический метод	0.1	-
1815	454545.22	2234363.30	Картометрический метод	0.1	-
1816	454576.57	2234315.51	Картометрический метод	0.1	-
1817	454637.06	2234235.71	Картометрический метод	0.1	-
1818	454651.61	2234218.06	Картометрический метод	0.1	-
1819	454712.54	2234144.16	Картометрический метод	0.1	-
1820	454715.56	2234140.50	Картометрический метод	0.1	-
1821	454717.89	2234137.72	Картометрический метод	0.1	-
1789	454740.36	2234110.85	Картометрический метод	0.1	-
1822	463113.43	2243739.48	Картометрический метод	0.1	-
1823	463160.95	2243745.31	Картометрический метод	0.1	-
1824	463177.88	2243749.92	Картометрический метод	0.1	-
1825	463285.68	2243768.17	Картометрический метод	0.1	-
1826	463491.01	2243806.06	Картометрический метод	0.1	-
1827	463505.50	2243812.09	Картометрический метод	0.1	-
1828	463513.74	2243817.37	Картометрический метод	0.1	-
1829	463520.33	2243824.88	Картометрический метод	0.1	-
1830	463514.33	2243830.17	Картометрический метод	0.1	-
1831	463508.47	2243823.50	Картометрический метод	0.1	-
1832	463501.78	2243819.21	Картометрический метод	0.1	-
1833	463488.70	2243813.76	Картометрический метод	0.1	-
1834	463284.25	2243776.04	Картометрический метод	0.1	-
1835	463176.16	2243757.74	Картометрический метод	0.1	-
1836	463159.40	2243753.17	Картометрический метод	0.1	-
1837	463113.13	2243747.50	Картометрический метод	0.1	-
1838	463084.72	2243748.83	Картометрический метод	0.1	-
1839	463068.58	2243750.79	Картометрический метод	0.1	-
1840	463057.35	2243753.21	Картометрический метод	0.1	-
1841	462985.64	2243775.08	Картометрический метод	0.1	-
1842	462861.78	2243809.70	Картометрический метод	0.1	-
1843	462773.23	2243833.75	Картометрический метод	0.1	-
1844	462728.33	2243848.17	Картометрический метод	0.1	-
1845	462699.01	2243855.47	Картометрический метод	0.1	-
1846	462696.54	2243847.85	Картометрический метод	0.1	-
1847	462726.45	2243840.37	Картометрический метод	0.1	-
1848	462771.00	2243826.07	Картометрический метод	0.1	-
1849	462859.75	2243802.61	Картометрический метод	0.1	-
1850	462983.31	2243767.42	Картометрический метод	0.1	-
1851	463055.35	2243745.46	Картометрический метод	0.1	-
1852	463067.26	2243742.89	Картометрический метод	0.1	-
1853	463084.05	2243740.84	Картометрический метод	0.1	-
1822	463113.43	2243739.48	Картометрический метод	0.1	-
1854	459650.05	2242287.35	Картометрический метод	0.1	-
1855	459656.32	2242308.63	Картометрический метод	0.1	-
1856	459662.18	2242327.92	Картометрический метод	0.1	-
1857	459651.67	2242331.35	Картометрический метод	0.1	-
1858	459649.75	2242331.98	Картометрический метод	0.1	-
1859	459648.58	2242332.36	Картометрический метод	0.1	-
1860	459646.84	2242332.93	Картометрический метод	0.1	-
1861	459644.78	2242333.60	Картометрический метод	0.1	-
1862	459642.99	2242334.20	Картометрический метод	0.1	-
1863	459637.69	2242335.91	Картометрический метод	0.1	-
1864	459637.51	2242335.35	Картометрический метод	0.1	-
1865	459634.99	2242327.32	Картометрический метод	0.1	-
1866	459633.80	2242323.44	Картометрический метод	0.1	-
1867	459630.70	2242312.89	Картометрический метод	0.1	-
1868	459630.51	2242312.26	Картометрический метод	0.1	-
1869	459630.29	2242311.51	Картометрический метод	0.1	-
1870	459629.57	2242309.03	Картометрический метод	0.1	-
1871	459629.40	2242308.41	Картометрический метод	0.1	-
1872	459629.16	2242307.61	Картометрический метод	0.1	-
1873	459626.08	2242296.81	Картометрический метод	0.1	-
1874	459625.52	2242294.83	Картометрический метод	0.1	-
1875	459626.13	2242294.63	Картометрический метод	0.1	-
1876	459628.43	2242293.91	Картометрический метод	0.1	-
1877	459634.23	2242292.10	Картометрический метод	0.1	-
1878	459636.16	2242291.50	Картометрический метод	0.1	-
1854	459650.05	2242287.35	Картометрический метод	0.1	-
1879	460937.23	2242549.26	Картометрический метод	0.1	-
1880	460997.70	2242571.04	Картометрический метод	0.1	-
1881	461021.79	2242579.67	Картометрический метод	0.1	-
1882	461040.45	2242590.65	Картометрический метод	0.1	-

Сведения о местоположении границ объекта ⁵					
1. Система координат: МСК-63					
2. Сведения о характерных точках границ объекта					
Обозначение характерных точек границ	Координаты, м		Метод определения координат характерной точки ⁶	Средняя квадратическая погрешность положения характерной точки (Мт), м	Описание ⁷ обозначения точки (при наличии)
	Х	У			
1	2	3	4	5	6
1883	461054.57	2242596.93	Картометрический метод	0.1	-
1884	461088.45	2242608.55	Картометрический метод	0.1	-
1885	461205.68	2242820.06	Картометрический метод	0.1	-
1886	461241.79	2242885.21	Картометрический метод	0.1	-
1887	461315.71	2243018.56	Картометрический метод	0.1	-
1888	461175.16	2243030.51	Картометрический метод	0.1	-
1889	461164.20	2243031.45	Картометрический метод	0.1	-
1890	461151.95	2243009.41	Картометрический метод	0.1	-
1891	461071.43	2242872.40	Картометрический метод	0.1	-
1892	461049.61	2242833.13	Картометрический метод	0.1	-
1893	460984.47	2242721.26	Картометрический метод	0.1	-
1894	460935.60	2242637.88	Картометрический метод	0.1	-
1895	460924.00	2242617.52	Картометрический метод	0.1	-
1896	460909.35	2242591.88	Картометрический метод	0.1	-
1897	460902.76	2242582.85	Картометрический метод	0.1	-
1898	460902.30	2242579.23	Картометрический метод	0.1	-
1899	460903.58	2242578.59	Картометрический метод	0.1	-
1900	460901.83	2242575.66	Картометрический метод	0.1	-
1901	460900.72	2242567.46	Картометрический метод	0.1	-
1902	460908.43	2242551.54	Картометрический метод	0.1	-
1879	460937.23	2242549.26	Картометрический метод	0.1	-
1903	456617.64	2234172.12	Картометрический метод	0.1	-
1904	456667.63	2234274.97	Картометрический метод	0.1	-
1905	456700.69	2234342.76	Картометрический метод	0.1	-
1906	456718.95	2234379.86	Картометрический метод	0.1	-
1907	456749.03	2234434.76	Картометрический метод	0.1	-
1908	456754.93	2234444.86	Картометрический метод	0.1	-
1909	456799.06	2234534.14	Картометрический метод	0.1	-
1910	456823.59	2234580.38	Картометрический метод	0.1	-
1911	456836.88	2234607.41	Картометрический метод	0.1	-
1912	456875.66	2234686.76	Картометрический метод	0.1	-
1913	456902.55	2234737.49	Картометрический метод	0.1	-
1914	456894.13	2234743.52	Картометрический метод	0.1	-
1915	456865.56	2234684.59	Картометрический метод	0.1	-
1916	456830.16	2234615.14	Картометрический метод	0.1	-
1917	456812.55	2234581.49	Картометрический метод	0.1	-
1918	456789.80	2234538.72	Картометрический метод	0.1	-
1919	456745.68	2234449.44	Картометрический метод	0.1	-
1920	456740.17	2234439.16	Картометрический метод	0.1	-
1921	456708.53	2234379.42	Картометрический метод	0.1	-
1922	456690.22	2234341.04	Картометрический метод	0.1	-
1923	456660.64	2234278.26	Картометрический метод	0.1	-
1924	456623.51	2234206.19	Картометрический метод	0.1	-
1925	456609.00	2234176.02	Картометрический метод	0.1	-
1903	456617.64	2234172.12	Картометрический метод	0.1	-
1926	457726.34	2236686.24	Картометрический метод	0.1	-
1927	457791.06	2236821.57	Картометрический метод	0.1	-
1928	457829.95	2236894.19	Картометрический метод	0.1	-
1929	457873.99	2236982.74	Картометрический метод	0.1	-
1930	457973.55	2237181.02	Картометрический метод	0.1	-
1931	458071.99	2237373.05	Картометрический метод	0.1	-
1932	458178.51	2237578.10	Картометрический метод	0.1	-
1933	458286.12	2237789.39	Картометрический метод	0.1	-
1934	458366.05	2237940.79	Картометрический метод	0.1	-
1935	458414.40	2238035.83	Картометрический метод	0.1	-
1936	458505.25	2238202.64	Картометрический метод	0.1	-
1937	458580.70	2238351.27	Картометрический метод	0.1	-
1938	458561.44	2238360.44	Картометрический метод	0.1	-
1939	458479.36	2238202.88	Картометрический метод	0.1	-
1940	458364.87	2237980.05	Картометрический метод	0.1	-
1941	458256.97	2237771.42	Картометрический метод	0.1	-
1942	458154.61	2237571.28	Картометрический метод	0.1	-
1943	457963.35	2237202.58	Картометрический метод	0.1	-
1944	457882.83	2237044.89	Картометрический метод	0.1	-
1945	457772.36	2236819.57	Картометрический метод	0.1	-
1946	457709.80	2236696.21	Картометрический метод	0.1	-
1926	457726.34	2236686.24	Картометрический метод	0.1	-
1947	459660.66	2242622.67	Картометрический метод	0.1	-
1948	459680.10	2242663.33	Картометрический метод	0.1	-
1949	459680.24	2242663.60	Картометрический метод	0.1	-
1950	459675.42	2242666.02	Картометрический метод	0.1	-
1951	459660.27	2242673.14	Картометрический метод	0.1	-
1952	459657.84	2242674.29	Картометрический метод	0.1	-
1953	459656.89	2242674.73	Картометрический метод	0.1	-
1954	459656.64	2242674.85	Картометрический метод	0.1	-
1955	459656.03	2242675.15	Картометрический метод	0.1	-
1956	459653.99	2242676.11	Картометрический метод	0.1	-

Сведения о местоположении границ объекта ⁵					
1. Система координат: МСК-63					
2. Сведения о характерных точках границ объекта					
Обозначение характерных точек границ	Координаты, м		Метод определения координат характерной точки ⁶	Средняя квадратическая погрешность положения характерной точки (Мт), м	Описание ⁷ обозначения точки (при наличии)
	Х	У			
1	2	3	4	5	6
1957	459653.26	2242676.43	Картометрический метод	0.1	-
1958	459653.11	2242676.51	Картометрический метод	0.1	-
1959	459649.17	2242666.89	Картометрический метод	0.1	-
1960	459647.66	2242663.20	Картометрический метод	0.1	-
1961	459643.49	2242653.06	Картометрический метод	0.1	-
1962	459641.98	2242649.36	Картометрический метод	0.1	-
1963	459637.03	2242636.90	Картометрический метод	0.1	-
1964	459636.34	2242635.18	Картометрический метод	0.1	-
1965	459637.13	2242634.77	Картометрический метод	0.1	-
1966	459639.54	2242633.53	Картометрический метод	0.1	-
1947	459660.66	2242622.67	Картометрический метод	0.1	-
1967	459650.65	2242455.87	Картометрический метод	0.1	-
1968	459658.31	2242475.22	Картометрический метод	0.1	-
1969	459665.04	2242492.92	Картометрический метод	0.1	-
1970	459648.02	2242500.85	Картометрический метод	0.1	-
1971	459646.17	2242501.73	Картометрический метод	0.1	-
1972	459642.47	2242503.44	Картометрический метод	0.1	-
1973	459641.75	2242503.78	Картометрический метод	0.1	-
1974	459639.29	2242504.93	Картометрический метод	0.1	-
1975	459638.53	2242503.02	Картометрический метод	0.1	-
1976	459636.17	2242497.08	Картометрический метод	0.1	-
1977	459635.42	2242495.18	Картометрический метод	0.1	-
1978	459634.70	2242493.30	Картометрический метод	0.1	-
1979	459630.62	2242482.50	Картометрический метод	0.1	-
1980	459629.28	2242478.74	Картометрический метод	0.1	-
1981	459629.15	2242478.32	Картометрический метод	0.1	-
1982	459627.71	2242474.55	Картометрический метод	0.1	-
1983	459624.60	2242466.31	Картометрический метод	0.1	-
1984	459629.11	2242464.46	Картометрический метод	0.1	-
1985	459630.93	2242463.71	Картометрический метод	0.1	-
1986	459632.82	2242462.96	Картометрический метод	0.1	-
1967	459650.65	2242455.87	Картометрический метод	0.1	-
1987	460775.88	2242304.33	Картометрический метод	0.1	-
1988	460952.51	2242309.06	Картометрический метод	0.1	-
1989	461087.22	2242601.85	Картометрический метод	0.1	-
1990	461056.72	2242591.34	Картометрический метод	0.1	-
1991	461043.19	2242585.30	Картометрический метод	0.1	-
1992	461024.36	2242574.22	Картометрический метод	0.1	-
1993	460999.76	2242565.40	Картометрический метод	0.1	-
1994	460939.16	2242543.57	Картометрический метод	0.1	-
1995	460903.30	2242524.62	Картометрический метод	0.1	-
1996	460877.92	2242496.38	Картометрический метод	0.1	-
1997	460853.32	2242465.85	Картометрический метод	0.1	-
1998	460848.76	2242458.63	Картометрический метод	0.1	-
1999	460835.89	2242438.13	Картометрический метод	0.1	-
2000	460826.09	2242420.85	Картометрический метод	0.1	-
2001	460809.52	2242384.25	Картометрический метод	0.1	-
2002	460805.38	2242360.75	Картометрический метод	0.1	-
2003	460803.45	2242345.58	Картометрический метод	0.1	-
2004	460799.66	2242335.73	Картометрический метод	0.1	-
2005	460792.08	2242325.50	Картометрический метод	0.1	-
2006	460781.12	2242313.74	Картометрический метод	0.1	-
1987	460775.88	2242304.33	Картометрический метод	0.1	-
2007	460121.06	2241325.89	Картометрический метод	0.1	-
2008	460147.08	2241402.33	Картометрический метод	0.1	-
2009	460186.74	2241506.62	Картометрический метод	0.1	-
2010	460224.54	2241590.46	Картометрический метод	0.1	-
2011	460298.08	2241741.38	Картометрический метод	0.1	-
2012	460383.41	2241911.33	Картометрический метод	0.1	-
2013	460480.52	2242100.31	Картометрический метод	0.1	-
2014	460542.08	2242218.47	Картометрический метод	0.1	-
2015	460609.61	2242355.67	Картометрический метод	0.1	-
2016	460651.47	2242434.20	Картометрический метод	0.1	-
2017	460677.90	2242483.80	Картометрический метод	0.1	-
2018	460662.69	2242491.01	Картометрический метод	0.1	-
2019	460624.24	2242420.71	Картометрический метод	0.1	-
2020	460583.33	2242345.90	Картометрический метод	0.1	-
2021	460486.84	2242157.93	Картометрический метод	0.1	-
2022	460409.81	2242003.61	Картометрический метод	0.1	-
2023	460300.62	2241786.65	Картометрический метод	0.1	-
2024	460221.88	2241630.90	Картометрический метод	0.1	-
2025	460160.84	2241489.41	Картометрический метод	0.1	-
2026	460103.61	2241331.71	Картометрический метод	0.1	-
2007	460121.06	2241325.89	Картометрический метод	0.1	-
2027	457931.11	2236621.15	Картометрический метод	0.1	-
2028	457939.98	2236621.94	Картометрический метод	0.1	-

Сведения о местоположении границ объекта ⁵					
1. Система координат: МСК-63					
2. Сведения о характерных точках границ объекта					
Обозначение характерных точек границ	Координаты, м		Метод определения координат характерной точки ⁶	Средняя квадратическая погрешность положения характерной точки (Мт), м	Описание ⁷ обозначения точки (при наличии)
	Х	У			
1	2	3	4	5	6
2029	457961.20	2236663.46	Картометрический метод	0.1	-
2030	457946.16	2236687.14	Картометрический метод	0.1	-
2031	457932.95	2236714.74	Картометрический метод	0.1	-
2032	457932.93	2236715.65	Картометрический метод	0.1	-
2033	457929.45	2236730.58	Картометрический метод	0.1	-
2034	457930.54	2236740.63	Картометрический метод	0.1	-
2035	457900.35	2236680.95	Картометрический метод	0.1	-
2036	457888.89	2236657.91	Картометрический метод	0.1	-
2037	457883.42	2236647.86	Картометрический метод	0.1	-
2038	457888.61	2236642.30	Картометрический метод	0.1	-
2039	457896.10	2236633.77	Картометрический метод	0.1	-
2040	457906.44	2236623.53	Картометрический метод	0.1	-
2041	457912.33	2236622.17	Картометрический метод	0.1	-
2042	457920.73	2236621.59	Картометрический метод	0.1	-
2043	457922.36	2236621.46	Картометрический метод	0.1	-
2027	457931.11	2236621.15	Картометрический метод	0.1	-
2044	454797.26	2230926.10	Картометрический метод	0.1	-
2045	454804.37	2230940.46	Картометрический метод	0.1	-
2046	454809.97	2230951.74	Картометрический метод	0.1	-
2047	454849.59	2231031.52	Картометрический метод	0.1	-
2048	454870.47	2231073.56	Картометрический метод	0.1	-
2049	454956.85	2231237.59	Картометрический метод	0.1	-
2050	455046.70	2231410.83	Картометрический метод	0.1	-
2051	455155.60	2231613.01	Картометрический метод	0.1	-
2052	455271.13	2231835.75	Картометрический метод	0.1	-
2053	455347.20	2231985.39	Картометрический метод	0.1	-
2054	455327.89	2231994.03	Картометрический метод	0.1	-
2055	455202.43	2231749.45	Картометрический метод	0.1	-
2056	455063.04	2231485.52	Картометрический метод	0.1	-
2057	454956.48	2231279.94	Картометрический метод	0.1	-
2058	454868.43	2231109.18	Картометрический метод	0.1	-
2059	454806.03	2230995.36	Картометрический метод	0.1	-
2060	454793.71	2230972.89	Картометрический метод	0.1	-
2044	454797.26	2230926.10	Картометрический метод	0.1	-
2061	455697.95	2232947.33	Картометрический метод	0.1	-
2062	455691.72	2232957.16	Картометрический метод	0.1	-
2063	455690.76	2232957.60	Картометрический метод	0.1	-
2064	455689.15	2232958.53	Картометрический метод	0.1	-
2065	455687.83	2232959.58	Картометрический метод	0.1	-
2066	455686.40	2232960.92	Картометрический метод	0.1	-
2067	455685.31	2232962.17	Картометрический метод	0.1	-
2068	455684.48	2232963.66	Картометрический метод	0.1	-
2069	455683.81	2232965.68	Картометрический метод	0.1	-
2070	455682.70	2232970.65	Картометрический метод	0.1	-
2071	455682.46	2232971.87	Картометрический метод	0.1	-
2072	455675.49	2232983.20	Картометрический метод	0.1	-
2073	455674.50	2232980.83	Картометрический метод	0.1	-
2074	455674.13	2232968.18	Картометрический метод	0.1	-
2075	455679.92	2232957.32	Картометрический метод	0.1	-
2076	455688.97	2232949.73	Картометрический метод	0.1	-
2061	455697.95	2232947.33	Картометрический метод	0.1	-
2077	463536.55	2243852.72	Картометрический метод	0.1	-
2078	463547.02	2243853.89	Картометрический метод	0.1	-
2079	463551.48	2243857.35	Картометрический метод	0.1	-
2080	463553.09	2243861.60	Картометрический метод	0.1	-
2081	463553.30	2243868.72	Картометрический метод	0.1	-
2082	463552.21	2243873.35	Картометрический метод	0.1	-
2083	463547.99	2243877.57	Картометрический метод	0.1	-
2084	463535.56	2243878.00	Картометрический метод	0.1	-
2085	463526.50	2243875.62	Картометрический метод	0.1	-
2086	463522.73	2243870.25	Картометрический метод	0.1	-
2087	463521.62	2243865.57	Картометрический метод	0.1	-
2088	463521.96	2243859.61	Картометрический метод	0.1	-
2089	463523.97	2243855.35	Картометрический метод	0.1	-
2090	463529.11	2243854.21	Картометрический метод	0.1	-
2091	463531.04	2243853.16	Картометрический метод	0.1	-
2077	463536.55	2243852.72	Картометрический метод	0.1	-
2092	456782.17	2234831.03	Картометрический метод	0.1	-
2093	456816.52	2234900.36	Картометрический метод	0.1	-
2094	456892.11	2235044.76	Картометрический метод	0.1	-
2095	456973.43	2235199.73	Картометрический метод	0.1	-
2096	457054.23	2235360.58	Картометрический метод	0.1	-
2097	457113.59	2235483.70	Картометрический метод	0.1	-
2098	457191.76	2235638.97	Картометрический метод	0.1	-
2099	457268.36	2235794.38	Картометрический метод	0.1	-
2100	457251.24	2235803.87	Картометрический метод	0.1	-

Сведения о местоположении границ объекта ⁵					
1. Система координат: МСК-63					
2. Сведения о характерных точках границ объекта					
Обозначение характерных точек границ	Координаты, м		Метод определения координат характерной точки ⁶	Средняя квадратическая погрешность положения характерной точки (Мт), м	Описание ⁷ обозначения точки (при наличии)
	Х	У			
1	2	3	4	5	6
2101	457200.75	2235708.50	Картометрический метод	0.1	-
2102	457122.06	2235547.46	Картометрический метод	0.1	-
2103	457002.08	2235305.03	Картометрический метод	0.1	-
2104	456916.75	2235135.08	Картометрический метод	0.1	-
2105	456839.63	2234985.54	Картометрический метод	0.1	-
2106	456766.52	2234839.34	Картометрический метод	0.1	-
2092	456782.17	2234831.03	Картометрический метод	0.1	-
2107	454821.98	2230641.39	Картометрический метод	0.1	-
2108	454835.50	2230669.00	Картометрический метод	0.1	-
2109	454849.26	2230697.12	Картометрический метод	0.1	-
2110	454855.82	2230710.51	Картометрический метод	0.1	-
2111	455043.97	2231068.95	Картометрический метод	0.1	-
2112	455267.72	2232018.26	Картометрический метод	0.1	-
2113	455537.47	2232039.40	Картометрический метод	0.1	-
2114	455525.45	2232045.67	Картометрический метод	0.1	-
2115	455522.80	2232040.43	Картометрический метод	0.1	-
2116	455511.65	2232017.99	Картометрический метод	0.1	-
2117	455034.47	2231073.78	Картометрический метод	0.1	-
2118	454854.00	2230728.77	Картометрический метод	0.1	-
2119	454848.70	2230718.18	Картометрический метод	0.1	-
2120	454833.75	2230688.35	Картометрический метод	0.1	-
2121	454820.23	2230661.37	Картометрический метод	0.1	-
2107	454821.98	2230641.39	Картометрический метод	0.1	-
2122	462713.89	2243882.20	Картометрический метод	0.1	-
2123	462720.22	2243882.94	Картометрический метод	0.1	-
2124	462725.10	2243886.23	Картометрический метод	0.1	-
2125	462727.53	2243889.46	Картометрический метод	0.1	-
2126	462728.32	2243891.60	Картометрический метод	0.1	-
2127	462729.00	2243900.06	Картометрический метод	0.1	-
2128	462725.80	2243908.72	Картометрический метод	0.1	-
2129	462720.43	2243911.36	Картометрический метод	0.1	-
2130	462711.81	2243911.86	Картометрический метод	0.1	-
2131	462704.03	2243909.26	Картометрический метод	0.1	-
2132	462701.07	2243902.41	Картометрический метод	0.1	-
2133	462700.74	2243894.50	Картометрический метод	0.1	-
2134	462702.13	2243888.23	Картометрический метод	0.1	-
2135	462707.18	2243883.82	Картометрический метод	0.1	-
2122	462713.89	2243882.20	Картометрический метод	0.1	-
2136	462625.74	2243875.15	Картометрический метод	0.1	-
2137	462627.84	2243882.87	Картометрический метод	0.1	-
2138	462532.36	2243908.87	Картометрический метод	0.1	-
2139	462435.57	2243938.39	Картометрический метод	0.1	-
2140	462330.73	2243969.59	Картометрический метод	0.1	-
2141	462291.39	2243980.02	Картометрический метод	0.1	-
2142	462177.12	2244014.74	Картометрический метод	0.1	-
2143	462066.87	2244048.63	Картометрический метод	0.1	-
2144	462064.49	2244041.00	Картометрический метод	0.1	-
2145	462174.82	2244007.35	Картометрический метод	0.1	-
2146	462289.24	2243972.31	Картометрический метод	0.1	-
2147	462328.59	2243961.88	Картометрический метод	0.1	-
2148	462433.24	2243930.74	Картометрический метод	0.1	-
2149	462530.14	2243901.18	Картометрический метод	0.1	-
2136	462625.74	2243875.15	Картометрический метод	0.1	-
2150	455369.97	2232026.16	Картометрический метод	0.1	-
2151	455407.52	2232101.55	Картометрический метод	0.1	-
2152	455477.49	2232242.23	Картометрический метод	0.1	-
2153	455538.48	2232365.73	Картометрический метод	0.1	-
2154	455603.47	2232504.21	Картометрический метод	0.1	-
2155	455664.37	2232632.49	Картометрический метод	0.1	-
2156	455690.91	2232697.25	Картометрический метод	0.1	-
2157	455701.18	2232734.39	Картометрический метод	0.1	-
2158	455682.91	2232737.12	Картометрический метод	0.1	-
2159	455594.71	2232535.70	Картометрический метод	0.1	-
2160	455522.93	2232380.90	Картометрический метод	0.1	-
2161	455445.09	2232223.49	Картометрический метод	0.1	-
2162	455353.37	2232035.61	Картометрический метод	0.1	-
2150	455369.97	2232026.16	Картометрический метод	0.1	-
2163	459637.64	2242538.09	Картометрический метод	0.1	-
2164	459647.17	2242563.86	Картометрический метод	0.1	-
2165	459652.18	2242577.50	Картометрический метод	0.1	-
2166	459653.58	2242581.31	Картометрический метод	0.1	-
2167	459655.77	2242587.23	Картометрический метод	0.1	-
2168	459646.87	2242590.13	Картометрический метод	0.1	-
2169	459627.77	2242595.69	Картометрический метод	0.1	-
2170	459623.48	2242596.91	Картометрический метод	0.1	-

Сведения о местоположении границ объекта ⁵					
1. Система координат: МСК-63					
2. Сведения о характерных точках границ объекта					
Обозначение характерных точек границ	Координаты, м		Метод определения координат характерной точки ⁶	Средняя квадратическая погрешность положения характерной точки (Мт), м	Описание ⁷ обозначения точки (при наличии)
	Х	У			
1	2	3	4	5	6
2171	459605.42	2242547.05	Картометрический метод	0.1	-
2172	459615.76	2242544.13	Картометрический метод	0.1	-
2173	459632.92	2242539.37	Картометрический метод	0.1	-
2174	459636.80	2242538.31	Картометрический метод	0.1	-
2163	459637.64	2242538.09	Картометрический метод	0.1	-
2175	459657.78	2240463.08	Картометрический метод	0.1	-
2176	459715.44	2240578.95	Картометрический метод	0.1	-
2177	459809.07	2240764.55	Картометрический метод	0.1	-
2178	459907.04	2240951.33	Картометрический метод	0.1	-
2179	459979.53	2241090.71	Картометрический метод	0.1	-
2180	460063.61	2241241.20	Картометрический метод	0.1	-
2181	460042.58	2241248.41	Картометрический метод	0.1	-
2182	459972.29	2241121.52	Картометрический метод	0.1	-
2183	459896.36	2240973.46	Картометрический метод	0.1	-
2184	459821.20	2240827.97	Картометрический метод	0.1	-
2185	459717.88	2240628.98	Картометрический метод	0.1	-
2186	459638.04	2240472.81	Картометрический метод	0.1	-
2175	459657.78	2240463.08	Картометрический метод	0.1	-
2187	459075.20	2239336.07	Картометрический метод	0.1	-
2188	459139.53	2239455.58	Картометрический метод	0.1	-
2189	459219.61	2239608.55	Картометрический метод	0.1	-
2190	459330.51	2239815.31	Картометрический метод	0.1	-
2191	459428.76	2239987.78	Картометрический метод	0.1	-
2192	459468.99	2240057.65	Картометрический метод	0.1	-
2193	459447.77	2240068.58	Картометрический метод	0.1	-
2194	459358.01	2239908.02	Картометрический метод	0.1	-
2195	459265.24	2239737.69	Картометрический метод	0.1	-
2196	459194.62	2239595.49	Картометрический метод	0.1	-
2197	459102.75	2239423.49	Картометрический метод	0.1	-
2198	459060.42	2239342.19	Картометрический метод	0.1	-
2187	459075.20	2239336.07	Картометрический метод	0.1	-
2199	458932.39	2238720.70	Картометрический метод	0.1	-
2200	458946.53	2238746.84	Картометрический метод	0.1	-
2201	459000.98	2238847.55	Картометрический метод	0.1	-
2202	459030.16	2238902.14	Картометрический метод	0.1	-
2203	459169.70	2239184.26	Картометрический метод	0.1	-
2204	459220.94	2239274.07	Картометрический метод	0.1	-
2205	459209.14	2239280.81	Картометрический метод	0.1	-
2206	459157.88	2239191.01	Картометрический метод	0.1	-
2207	459017.97	2238908.16	Картометрический метод	0.1	-
2208	458990.43	2238853.27	Картометрический метод	0.1	-
2209	458934.91	2238750.59	Картометрический метод	0.1	-
2210	458921.84	2238726.41	Картометрический метод	0.1	-
2199	458932.39	2238720.70	Картометрический метод	0.1	-
2211	457274.08	2235810.78	Картометрический метод	0.1	-
2212	457364.23	2235998.81	Картометрический метод	0.1	-
2213	457454.67	2236172.52	Картометрический метод	0.1	-
2214	457547.68	2236362.93	Картометрический метод	0.1	-
2215	457616.30	2236488.92	Картометрический метод	0.1	-
2216	457699.24	2236650.09	Картометрический метод	0.1	-
2217	457681.36	2236657.01	Картометрический метод	0.1	-
2218	457663.70	2236625.83	Картометрический метод	0.1	-
2219	457562.34	2236425.07	Картометрический метод	0.1	-
2220	457452.44	2236206.05	Картометрический метод	0.1	-
2221	457363.48	2236031.14	Картометрический метод	0.1	-
2222	457260.45	2235817.84	Картометрический метод	0.1	-
2211	457274.08	2235810.78	Картометрический метод	0.1	-
2223	455808.13	2232590.54	Картометрический метод	0.1	-
2224	455831.40	2232640.94	Картометрический метод	0.1	-
2225	455842.14	2232659.57	Картометрический метод	0.1	-
2226	455842.13	2232659.57	Картометрический метод	0.1	-
2227	455860.20	2232690.88	Картометрический метод	0.1	-
2228	455870.63	2232708.94	Картометрический метод	0.1	-
2229	455868.55	2232710.17	Картометрический метод	0.1	-
2230	455865.25	2232712.09	Картометрический метод	0.1	-
2231	455838.00	2232665.23	Картометрический метод	0.1	-
2232	455838.00	2232665.24	Картометрический метод	0.1	-
2233	455824.86	2232642.65	Картометрический метод	0.1	-
2234	455802.50	2232593.34	Картометрический метод	0.1	-
2223	455808.13	2232590.54	Картометрический метод	0.1	-
2235	455401.22	2232016.95	Картометрический метод	0.1	-
2236	455425.74	2232044.91	Картометрический метод	0.1	-
2237	455610.00	2232408.55	Картометрический метод	0.1	-
2238	455640.74	2232478.02	Картометрический метод	0.1	-

Сведения о местоположении границ объекта ⁵					
1. Система координат: МСК-63					
2. Сведения о характерных точках границ объекта					
Обозначение характерных точек границ	Координаты, м		Метод определения координат характерной точки ⁶	Средняя квадратическая погрешность положения характерной точки (Мт), м	Описание ⁷ обозначения точки (при наличии)
	Х	У			
1	2	3	4	5	6
2239	455719.86	2232630.46	Картометрический метод	0.1	-
2240	455726.09	2232658.21	Картометрический метод	0.1	-
2241	455709.31	2232661.94	Картометрический метод	0.1	-
2242	455703.63	2232636.36	Картометрический метод	0.1	-
2243	455625.27	2232483.09	Картометрический метод	0.1	-
2244	455595.37	2232415.50	Картометрический метод	0.1	-
2245	455412.27	2232054.03	Картометрический метод	0.1	-
2246	455389.07	2232027.66	Картометрический метод	0.1	-
2235	455401.22	2232016.95	Картометрический метод	0.1	-
2247	462658.90	2243897.76	Картометрический метод	0.1	-
2248	462666.55	2243901.26	Картометрический метод	0.1	-
2249	462670.87	2243913.86	Картометрический метод	0.1	-
2250	462664.24	2243918.73	Картометрический метод	0.1	-
2251	462656.10	2243920.94	Картометрический метод	0.1	-
2252	462647.75	2243915.96	Картометрический метод	0.1	-
2253	462645.99	2243910.58	Картометрический метод	0.1	-
2254	462645.10	2243906.08	Картометрический метод	0.1	-
2255	462646.70	2243901.96	Картометрический метод	0.1	-
2256	462653.96	2243898.62	Картометрический метод	0.1	-
2247	462658.90	2243897.76	Картометрический метод	0.1	-
2257	466978.47	2242306.12	Картометрический метод	0.1	-
2258	467015.17	2242569.16	Картометрический метод	0.1	-
2259	467239.29	2242796.25	Картометрический метод	0.1	-
2260	467258.40	2242832.12	Картометрический метод	0.1	-
2261	467189.74	2242966.58	Картометрический метод	0.1	-
2262	466931.18	2242957.41	Картометрический метод	0.1	-
2263	466886.33	2242886.54	Картометрический метод	0.1	-
2264	466806.22	2242759.43	Картометрический метод	0.1	-
2265	466953.59	2242673.87	Картометрический метод	0.1	-
2266	466839.20	2242350.30	Картометрический метод	0.1	-
2257	466978.47	2242306.12	Картометрический метод	0.1	-
2267	457383.10	2235661.00	Картометрический метод	0.1	-
2268	457466.41	2235834.01	Картометрический метод	0.1	-
2269	457587.54	2236064.59	Картометрический метод	0.1	-
2270	457668.19	2236244.73	Картометрический метод	0.1	-
2271	457806.04	2236494.99	Картометрический метод	0.1	-
2272	457791.89	2236503.42	Картометрический метод	0.1	-
2273	457655.65	2236250.98	Картометрический метод	0.1	-
2274	457574.95	2236070.71	Картометрический метод	0.1	-
2275	457453.89	2235840.27	Картометрический метод	0.1	-
2276	457371.09	2235666.58	Картометрический метод	0.1	-
2267	457383.10	2235661.00	Картометрический метод	0.1	-
2277	455542.67	2232065.64	Картометрический метод	0.1	-
2278	455629.61	2232238.54	Картометрический метод	0.1	-
2279	455700.98	2232377.52	Картометрический метод	0.1	-
2280	455768.33	2232515.79	Картометрический метод	0.1	-
2281	455795.48	2232571.05	Картометрический метод	0.1	-
2282	455788.28	2232574.56	Картометрический метод	0.1	-
2283	455761.16	2232519.33	Картометрический метод	0.1	-
2284	455691.95	2232381.63	Картометрический метод	0.1	-
2285	455621.13	2232242.80	Картометрический метод	0.1	-
2286	455534.36	2232070.14	Картометрический метод	0.1	-
2277	455542.67	2232065.64	Картометрический метод	0.1	-
2287	461582.63	2243736.90	Картометрический метод	0.1	-
2288	461844.62	2244185.88	Картометрический метод	0.1	-
2289	461839.55	2244188.67	Картометрический метод	0.1	-
2290	461833.21	2244192.18	Картометрический метод	0.1	-
2291	461831.49	2244189.16	Картометрический метод	0.1	-
2292	461769.66	2244081.13	Картометрический метод	0.1	-
2293	461750.48	2244046.85	Картометрический метод	0.1	-
2294	461745.63	2244038.84	Картометрический метод	0.1	-
2295	461568.11	2243745.36	Картометрический метод	0.1	-
2287	461582.63	2243736.90	Картометрический метод	0.1	-
2296	459847.95	2240507.16	Картометрический метод	0.1	-
2297	459865.15	2240543.29	Картометрический метод	0.1	-
2298	459897.90	2240605.87	Картометрический метод	0.1	-
2299	459991.92	2240792.55	Картометрический метод	0.1	-
2300	459984.96	2240796.06	Картометрический метод	0.1	-
2301	459890.85	2240609.43	Картометрический метод	0.1	-
2302	459857.83	2240545.02	Картометрический метод	0.1	-
2303	459846.96	2240521.75	Картометрический метод	0.1	-
2304	459841.54	2240510.14	Картометрический метод	0.1	-
2296	459847.95	2240507.16	Картометрический метод	0.1	-

Сведения о местоположении границ объекта ⁵					
1. Система координат: МСК-63					
2. Сведения о характерных точках границ объекта					
Обозначение характерных точек границ	Координаты, м		Метод определения координат характерной точки ⁶	Средняя квадратическая погрешность положения характерной точки (Мт), м	Описание ⁷ обозначения точки (при наличии)
	Х	У			
1	2	3	4	5	6
2305	455485.55	2233248.46	Картометрический метод	0.1	-
2306	455469.06	2233269.08	Картометрический метод	0.1	-
2307	455469.15	2233266.22	Картометрический метод	0.1	-
2308	455466.98	2233262.24	Картометрический метод	0.1	-
2309	455467.34	2233256.10	Картометрический метод	0.1	-
2310	455470.23	2233249.25	Картометрический метод	0.1	-
2311	455476.73	2233252.14	Картометрический метод	0.1	-
2312	455482.89	2233250.32	Картометрический метод	0.1	-
2313	455482.98	2233250.25	Картометрический метод	0.1	-
2305	455485.55	2233248.46	Картометрический метод	0.1	-
2314	454804.81	2230830.74	Картометрический метод	0.1	-
2315	454818.42	2230858.12	Картометрический метод	0.1	-
2316	454900.16	2231022.58	Картометрический метод	0.1	-
2317	455403.37	2231993.78	Картометрический метод	0.1	-
2318	455386.78	2232000.20	Картометрический метод	0.1	-
2319	454884.64	2231030.45	Картометрический метод	0.1	-
2320	454815.50	2230890.57	Картометрический метод	0.1	-
2321	454802.02	2230863.30	Картометрический метод	0.1	-
2322	454803.09	2230849.16	Картометрический метод	0.1	-
2314	454804.81	2230830.74	Картометрический метод	0.1	-
2323	460973.06	2244787.58	Картометрический метод	0.1	-
2324	460985.09	2244791.85	Картометрический метод	0.1	-
2325	460980.02	2244806.50	Картометрический метод	0.1	-
2326	460977.76	2244806.05	Картометрический метод	0.1	-
2327	460974.32	2244815.74	Картометрический метод	0.1	-
2328	460967.42	2244814.36	Картометрический метод	0.1	-
2329	460971.25	2244803.74	Картометрический метод	0.1	-
2330	460967.70	2244802.16	Картометрический метод	0.1	-
2323	460973.06	2244787.58	Картометрический метод	0.1	-
2331	460171.57	2241355.56	Картометрический метод	0.1	-
2332	460351.25	2241718.03	Картометрический метод	0.1	-
2333	460736.45	2242476.34	Картометрический метод	0.1	-
2334	460746.76	2242496.64	Картометрический метод	0.1	-
2335	460732.45	2242503.91	Картометрический метод	0.1	-
2336	460712.38	2242464.41	Картометрический метод	0.1	-
2337	460336.86	2241725.33	Картометрический метод	0.1	-
2338	460157.22	2241362.63	Картометрический метод	0.1	-
2331	460171.57	2241355.56	Картометрический метод	0.1	-
2339	457887.92	2236907.60	Картометрический метод	0.1	-
2340	458570.30	2238226.59	Картометрический метод	0.1	-
2341	458613.11	2238299.15	Картометрический метод	0.1	-
2342	458645.87	2238357.57	Картометрический метод	0.1	-
2343	458633.66	2238364.43	Картометрический метод	0.1	-
2344	458602.70	2238310.71	Картометрический метод	0.1	-
2345	458560.46	2238239.62	Картометрический метод	0.1	-
2346	457874.85	2236912.46	Картометрический метод	0.1	-
2339	457887.92	2236907.60	Картометрический метод	0.1	-
2347	456823.67	2234804.99	Картометрический метод	0.1	-
2348	456925.19	2234995.50	Картометрический метод	0.1	-
2349	457131.15	2235405.92	Картометрический метод	0.1	-
2350	457290.84	2235732.81	Картометрический метод	0.1	-
2351	457279.33	2235738.81	Картометрический метод	0.1	-
2352	457119.89	2235411.57	Картометрический метод	0.1	-
2353	456914.00	2235001.29	Картометрический метод	0.1	-
2354	456812.60	2234812.50	Картометрический метод	0.1	-
2347	456823.67	2234804.99	Картометрический метод	0.1	-
2355	456447.06	2234161.24	Картометрический метод	0.1	-
2356	456590.85	2234450.17	Картометрический метод	0.1	-
2357	456680.80	2234630.27	Картометрический метод	0.1	-
2358	456777.54	2234820.87	Картометрический метод	0.1	-
2359	456759.89	2234830.42	Картометрический метод	0.1	-
2360	456701.24	2234715.16	Картометрический метод	0.1	-
2361	456599.02	2234510.78	Картометрический метод	0.1	-
2362	456429.32	2234169.73	Картометрический метод	0.1	-
2355	456447.06	2234161.24	Картометрический метод	0.1	-
2363	456184.21	2233651.49	Картометрический метод	0.1	-
2364	456256.41	2233787.72	Картометрический метод	0.1	-
2365	456334.63	2233937.69	Картометрический метод	0.1	-
2366	456424.96	2234116.19	Картометрический метод	0.1	-
2367	456408.54	2234121.90	Картометрический метод	0.1	-
2368	456345.13	2234000.73	Картометрический метод	0.1	-
2369	456257.42	2233833.65	Картометрический метод	0.1	-
2370	456166.57	2233661.03	Картометрический метод	0.1	-

Сведения о местоположении границ объекта ⁵					
1. Система координат: МСК-63					
2. Сведения о характерных точках границ объекта					
Обозначение характерных точек границ	Координаты, м		Метод определения координат характерной точки ⁶	Средняя квадратическая погрешность положения характерной точки (Мт), м	Описание ⁷ обозначения точки (при наличии)
	Х	У			
1	2	3	4	5	6
2363	456184.21	2233651.49	Картометрический метод	0.1	-
2371	455506.80	2233218.45	Картометрический метод	0.1	-
2372	455506.87	2233218.46	Картометрический метод	0.1	-
2373	455510.55	2233218.76	Картометрический метод	0.1	-
2374	455491.55	2233240.95	Картометрический метод	0.1	-
2375	455492.33	2233239.08	Картометрический метод	0.1	-
2376	455494.50	2233231.83	Картометрический метод	0.1	-
2377	455496.67	2233223.15	Картометрический метод	0.1	-
2371	455506.80	2233218.45	Картометрический метод	0.1	-
2378	460785.03	2242565.91	Картометрический метод	0.1	-
2379	460869.98	2242693.64	Картометрический метод	0.1	-
2380	460856.70	2242702.44	Картометрический метод	0.1	-
2381	460846.53	2242707.80	Картометрический метод	0.1	-
2382	460802.98	2242621.66	Картометрический метод	0.1	-
2383	460777.36	2242571.00	Картометрический метод	0.1	-
2378	460785.03	2242565.91	Картометрический метод	0.1	-
2384	459642.10	2240102.53	Картометрический метод	0.1	-
2385	459677.40	2240173.69	Картометрический метод	0.1	-
2386	459748.75	2240317.59	Картометрический метод	0.1	-
2387	459736.76	2240323.55	Картометрический метод	0.1	-
2388	459667.40	2240183.68	Картометрический метод	0.1	-
2389	459630.10	2240108.46	Картометрический метод	0.1	-
2384	459642.10	2240102.53	Картометрический метод	0.1	-
2390	459130.61	2239322.11	Картометрический метод	0.1	-
2391	459373.01	2239800.79	Картометрический метод	0.1	-
2392	459507.29	2240038.01	Картометрический метод	0.1	-
2393	459492.67	2240046.29	Картометрический метод	0.1	-
2394	459358.40	2239809.08	Картометрический метод	0.1	-
2395	459115.63	2239329.69	Картометрический метод	0.1	-
2390	459130.61	2239322.11	Картометрический метод	0.1	-
2396	456597.51	2234349.75	Картометрический метод	0.1	-
2397	456606.94	2234369.65	Картометрический метод	0.1	-
2398	456818.25	2234792.19	Картометрический метод	0.1	-
2399	456806.96	2234797.79	Картометрический метод	0.1	-
2400	456593.74	2234368.56	Картометрический метод	0.1	-
2401	456587.27	2234355.19	Картометрический метод	0.1	-
2396	456597.51	2234349.75	Картометрический метод	0.1	-
2402	456227.86	2233636.29	Картометрический метод	0.1	-
2403	456443.25	2234046.30	Картометрический метод	0.1	-
2404	456475.06	2234107.61	Картометрический метод	0.1	-
2405	456459.15	2234115.29	Картометрический метод	0.1	-
2406	456433.68	2234063.63	Картометрический метод	0.1	-
2407	456214.76	2233643.17	Картометрический метод	0.1	-
2402	456227.86	2233636.29	Картометрический метод	0.1	-
2408	460888.83	2244832.71	Картометрический метод	0.1	-
2409	460956.71	2244878.14	Картометрический метод	0.1	-
2410	460933.31	2244922.56	Картометрический метод	0.1	-
2411	460862.53	2244871.61	Картометрический метод	0.1	-
2408	460888.83	2244832.71	Картометрический метод	0.1	-
2412	461299.19	2243267.54	Картометрический метод	0.1	-
2413	461348.94	2243353.76	Картометрический метод	0.1	-
2414	461337.87	2243360.15	Картометрический метод	0.1	-
2415	461288.09	2243273.95	Картометрический метод	0.1	-
2412	461299.19	2243267.54	Картометрический метод	0.1	-
2416	460909.01	2242592.42	Картометрический метод	0.1	-
2417	461288.95	2243262.41	Картометрический метод	0.1	-
2418	461280.07	2243267.45	Картометрический метод	0.1	-
2419	460900.14	2242597.45	Картометрический метод	0.1	-
2416	460909.01	2242592.42	Картометрический метод	0.1	-
2420	460000.68	2240804.37	Картометрический метод	0.1	-
2421	460255.07	2241309.70	Картометрический метод	0.1	-
2422	460244.75	2241314.89	Картометрический метод	0.1	-
2423	459990.57	2240809.46	Картометрический метод	0.1	-
2420	460000.68	2240804.37	Картометрический метод	0.1	-
2424	459704.32	2240442.65	Картометрический метод	0.1	-
2425	460127.12	2241262.53	Картометрический метод	0.1	-
2426	460111.73	2241270.46	Картометрический метод	0.1	-
2427	459689.28	2240450.40	Картометрический метод	0.1	-
2424	459704.32	2240442.65	Картометрический метод	0.1	-

Сведения о местоположении границ объекта ⁵					
1. Система координат: МСК-63					
2. Сведения о характерных точках границ объекта					
Обозначение характерных точек границ	Координаты, м		Метод определения координат характерной точки ⁶	Средняя квадратическая погрешность положения характерной точки (Мт), м	Описание ⁷ обозначения точки (при наличии)
	Х	У			
1	2	3	4	5	6
2428	459506.76	2239834.18	Картометрический метод	0.1	-
2429	459569.54	2239961.10	Картометрический метод	0.1	-
2430	459554.48	2239968.56	Картометрический метод	0.1	-
2431	459491.70	2239841.63	Картометрический метод	0.1	-
2428	459506.76	2239834.18	Картометрический метод	0.1	-
2432	458764.91	2238700.51	Картометрический метод	0.1	-
2433	458785.96	2238739.87	Картометрический метод	0.1	-
2434	458773.22	2238745.25	Картометрический метод	0.1	-
2435	458752.70	2238705.87	Картометрический метод	0.1	-
2432	458764.91	2238700.51	Картометрический метод	0.1	-
2436	458807.47	2238680.20	Картометрический метод	0.1	-
2437	458826.31	2238723.62	Картометрический метод	0.1	-
2438	458815.32	2238728.41	Картометрический метод	0.1	-
2439	458796.45	2238684.97	Картометрический метод	0.1	-
2436	458807.47	2238680.20	Картометрический метод	0.1	-
2440	458764.14	2238590.60	Картометрический метод	0.1	-
2441	458798.61	2238664.72	Картометрический метод	0.1	-
2442	458785.17	2238670.95	Картометрический метод	0.1	-
2443	458750.73	2238596.84	Картометрический метод	0.1	-
2440	458764.14	2238590.60	Картометрический метод	0.1	-
2444	458711.36	2238589.03	Картометрический метод	0.1	-
2445	458758.27	2238685.78	Картометрический метод	0.1	-
2446	458745.64	2238692.23	Картометрический метод	0.1	-
2447	458699.73	2238594.85	Картометрический метод	0.1	-
2444	458711.36	2238589.03	Картометрический метод	0.1	-
2448	458801.62	2238468.26	Картометрический метод	0.1	-
2449	458856.54	2238575.42	Картометрический метод	0.1	-
2450	458848.18	2238579.70	Картометрический метод	0.1	-
2451	458793.25	2238472.55	Картометрический метод	0.1	-
2448	458801.62	2238468.26	Картометрический метод	0.1	-
2452	458671.08	2238417.34	Картометрический метод	0.1	-
2453	458734.60	2238547.45	Картометрический метод	0.1	-
2454	458722.03	2238553.59	Картометрический метод	0.1	-
2455	458658.49	2238423.49	Картометрический метод	0.1	-
2452	458671.08	2238417.34	Картометрический метод	0.1	-
2456	458688.65	2238237.55	Картометрический метод	0.1	-
2457	458761.21	2238381.56	Картометрический метод	0.1	-
2458	458749.84	2238387.29	Картометрический метод	0.1	-
2459	458677.29	2238243.27	Картометрический метод	0.1	-
2456	458688.65	2238237.55	Картометрический метод	0.1	-
2460	457772.21	2236676.21	Картометрический метод	0.1	-
2461	457883.61	2236897.29	Картометрический метод	0.1	-
2462	457870.06	2236903.04	Картометрический метод	0.1	-
2463	457759.18	2236681.69	Картометрический метод	0.1	-
2460	457772.21	2236676.21	Картометрический метод	0.1	-
2464	455701.72	2236577.28	Картометрический метод	0.1	-
2465	455722.95	2236603.45	Картометрический метод	0.1	-
2466	455474.57	2236846.44	Картометрический метод	0.1	-
2467	455456.96	2236825.08	Картометрический метод	0.1	-
2464	455701.72	2236577.28	Картометрический метод	0.1	-
2468	457586.58	2236320.00	Картометрический метод	0.1	-
2469	457765.36	2236652.69	Картометрический метод	0.1	-
2470	457753.03	2236659.33	Картометрический метод	0.1	-
2471	457573.29	2236326.77	Картометрический метод	0.1	-
2468	457586.58	2236320.00	Картометрический метод	0.1	-
2472	457300.19	2235750.51	Картометрический метод	0.1	-
2473	457575.17	2236301.59	Картометрический метод	0.1	-
2474	457562.54	2236309.41	Картометрический метод	0.1	-
2475	457289.37	2235757.37	Картометрический метод	0.1	-
2472	457300.19	2235750.51	Картометрический метод	0.1	-
2476	456499.79	2234166.26	Картометрический метод	0.1	-
2477	456549.53	2234262.07	Картометрический метод	0.1	-
2478	456539.57	2234267.21	Картометрический метод	0.1	-
2479	456489.87	2234171.32	Картометрический метод	0.1	-
2476	456499.79	2234166.26	Картометрический метод	0.1	-
2480	456331.88	2233611.62	Картометрический метод	0.1	-

Сведения о местоположении границ объекта ⁵					
1. Система координат: МСК-63					
2. Сведения о характерных точках границ объекта					
Обозначение характерных точек границ	Координаты, м		Метод определения координат характерной точки ⁶	Средняя квадратическая погрешность положения характерной точки (Мт), м	Описание ⁷ обозначения точки (при наличии)
	Х	У			
1	2	3	4	5	6
2481	456556.46	2234056.45	Картометрический метод	0.1	-
2482	456545.42	2234062.07	Картометрический метод	0.1	-
2483	456319.28	2233617.62	Картометрический метод	0.1	-
2480	456331.88	2233611.62	Картометрический метод	0.1	-
2484	461621.84	2231554.03	Картометрический метод	0.1	-
2485	461771.27	2231570.80	Картометрический метод	0.1	-
2486	461760.05	2231670.76	Картометрический метод	0.1	-
2487	461610.63	2231654.00	Картометрический метод	0.1	-
2484	461621.84	2231554.03	Картометрический метод	0.1	-

Раздел 3

Сведения о местоположении изменённых (уточнённых) границ объекта⁸

1. Система координат _____ –

2. Сведения о характерных точках границ объекта

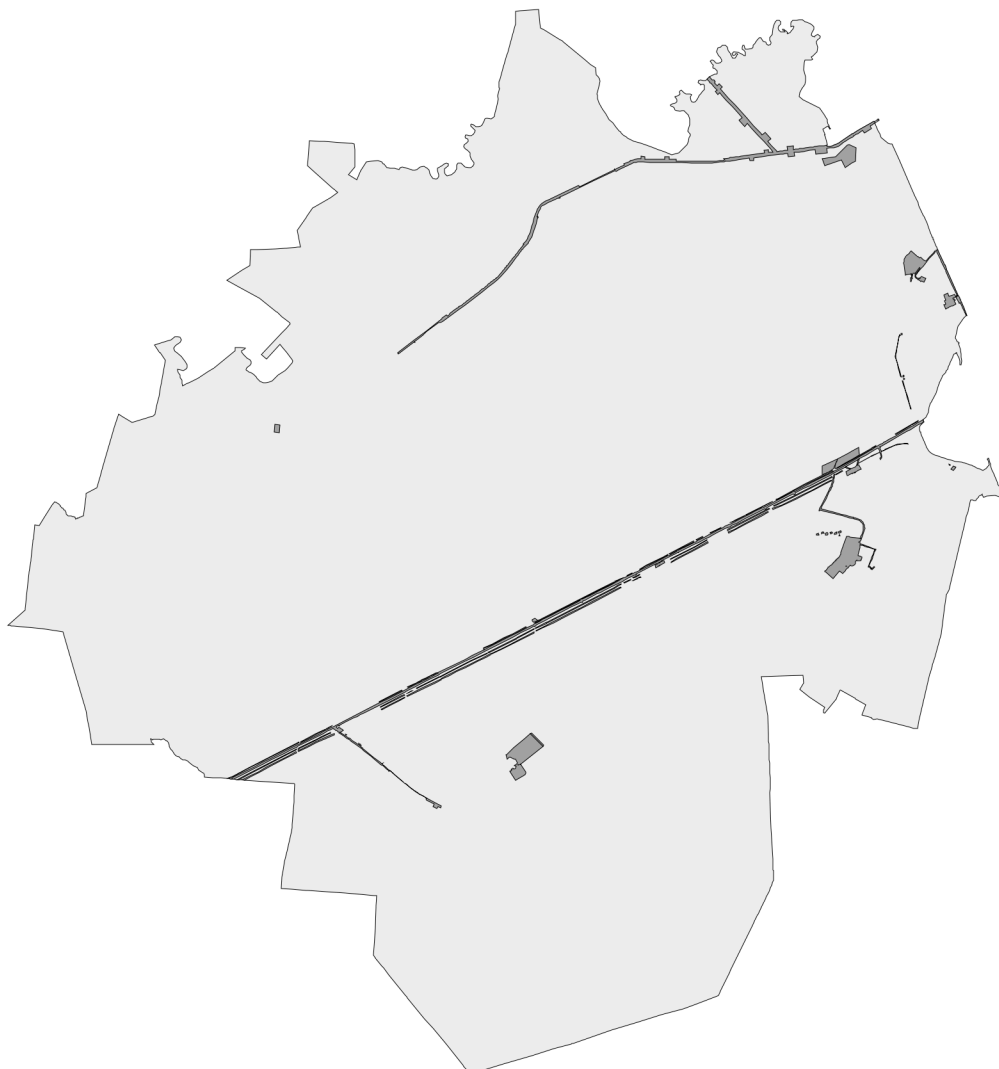
Обозначение характерных точек границ	Существующие координаты, м		Изменённые (уточнённые) координаты, м		Метод определения координат характерной точки	Средняя квадратиче- ская погреш- ность положе- ния характерн ой точки (Mt), м	Описание обозначения точки на местности (при наличии)
	X	Y	X	Y			
1	2	3	4	5	6	7	8
–							
					-	-	-

3. Сведения о характерных точках части (частей) границы объекта

Обозначение характерных точек границ	Существующие координаты, м		Изменённые (уточнённые) координаты, м		Метод определения координат характерной точки	Средняя квадратиче- ская погреш- ность положе- ния характерн ой точки (Mt), м	Описание обозначения точки на местности (при наличии)
	X	Y	X	Y			
1	2	3	4	5	6	7	8
Часть № -							
					-	-	-

Раздел 4


План границ объекта⁹



Масштаб: в 1 см - 1481 м

Территориальная зона П2

Используемые условные знаки и обозначения:



Граница сельского (городского) поселения



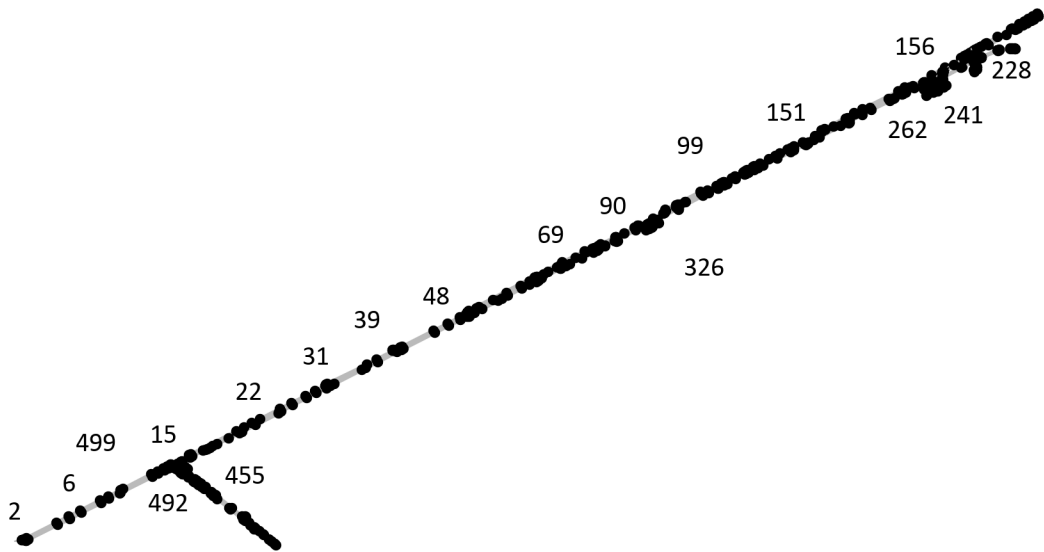
Граница территориальной зоны

Подпись _____ Дата «__» _____ 20__ г.

Место для оттиска печати лица, составившего описание местоположения границ объекта

Раздел 4

План границ объекта⁹



Масштаб: в 1 см - 1010 м

Территориальная зона П2, часть 1

Используемые условные знаки и обозначения:



Граница территориальной зоны



Поворотная точка

13


Подпись точки

Подпись _____ Дата « ___ » _____ 20__ г.

Место для оттиска печати лица, составившего описание местоположения границ объекта

Раздел 4

План границ объекта⁹



Масштаб: в 1 см - 696 м

Территориальная зона П2, часть 2

Используемые условные знаки и обозначения:



Граница территориальной зоны



Поворотная точка

13

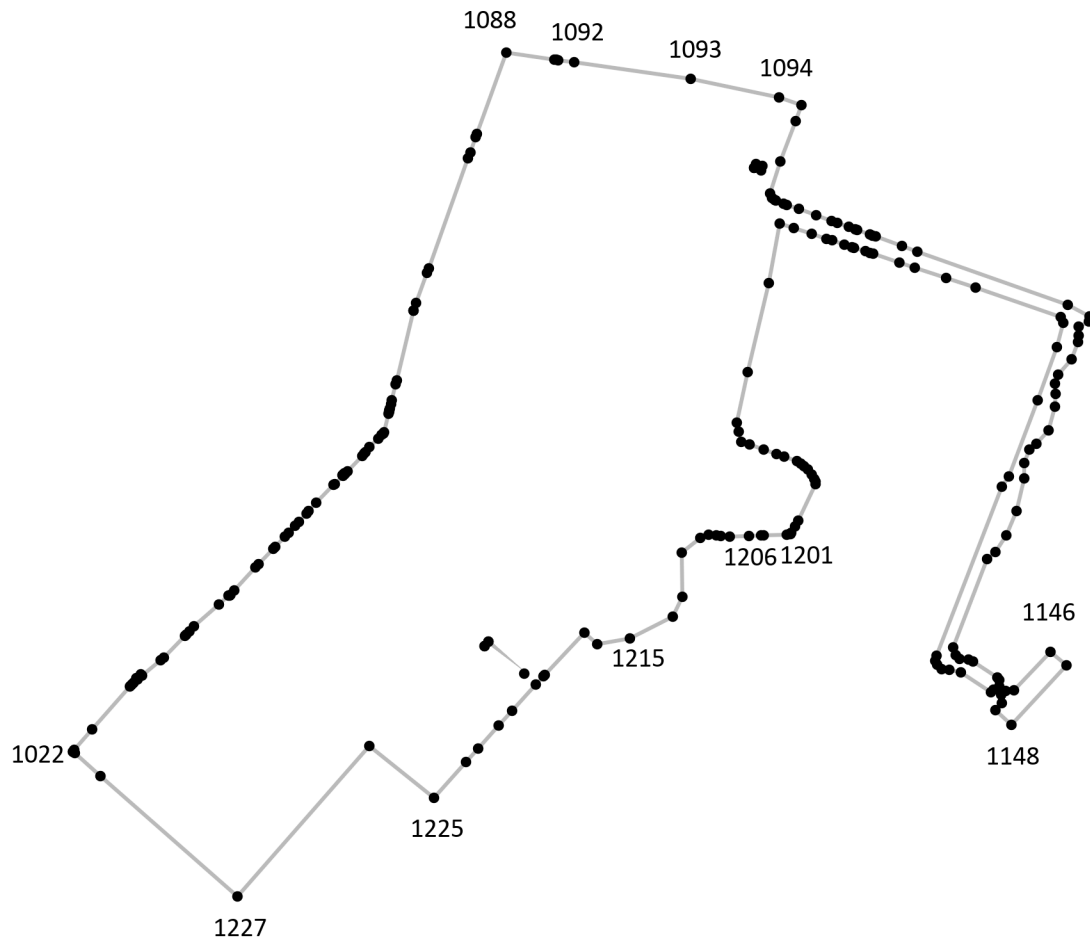
Подпись точки

Подпись _____ Дата « ____ » _____ 20 ____ г.

Место для оттиска печати лица, составившего описание местоположения границ объекта

Раздел 4

План границ объекта⁹



Масштаб: в 1 см - 74 м

Территориальная зона П2, часть 3

Используемые условные знаки и обозначения:



Граница территориальной зоны



Поворотная точка

13

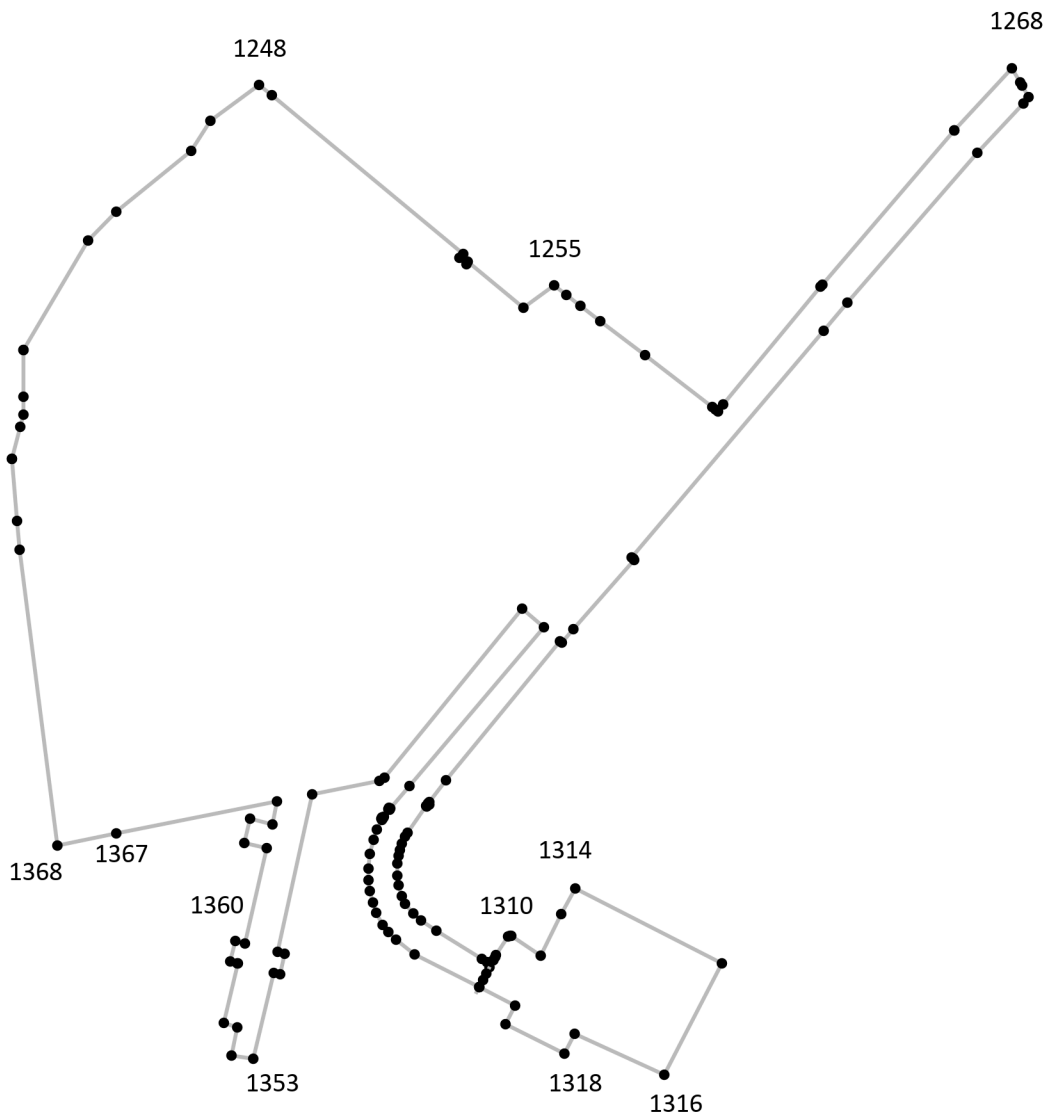
Подпись точки

Подпись _____ Дата «__» _____ 20__ г.

Место для оттиска печати лица, составившего описание местоположения границ объекта

Раздел 4

План границ объекта⁹



Масштаб: в 1 см - 46 м

Территориальная зона П2, часть 4

Используемые условные знаки и обозначения:



Граница территориальной зоны



Поворотная точка

13

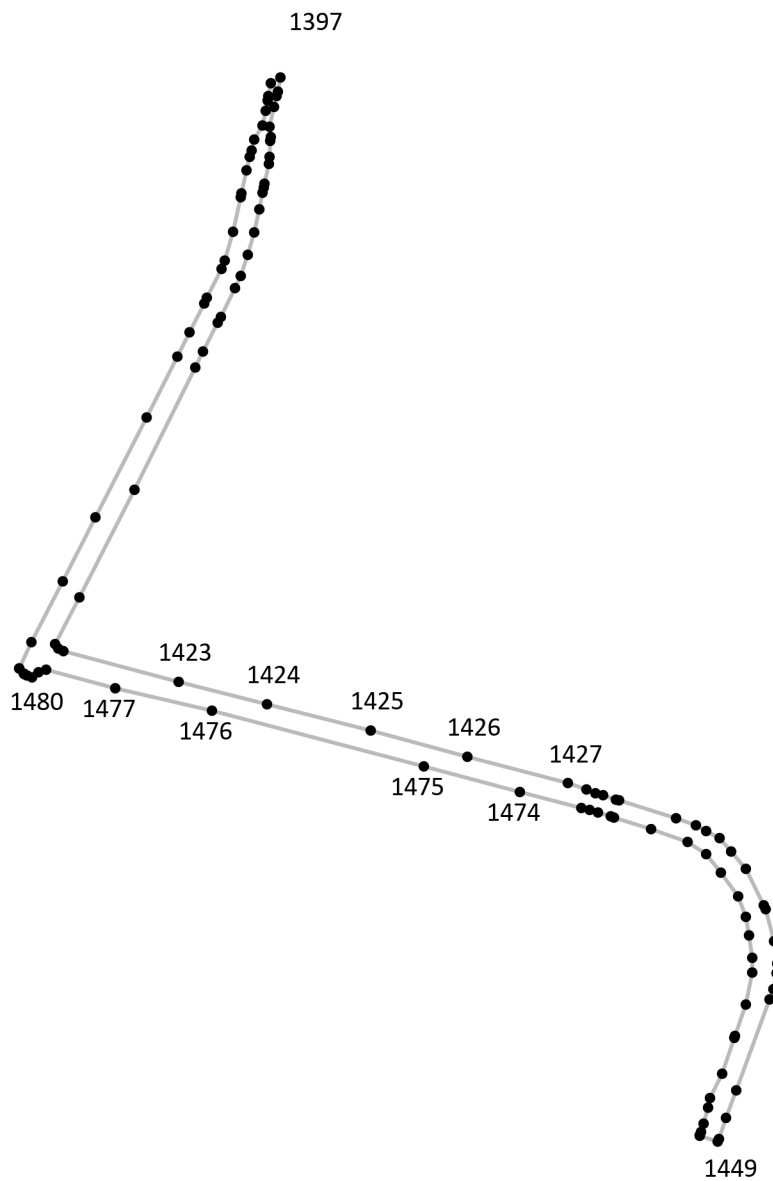
Подпись точки

Подпись _____ Дата «__» _____ 20__ г.

Место для оттиска печати лица, составившего описание местоположения границ объекта

Раздел 4

План границ объекта⁹



Масштаб: в 1 см - 90 м

Территориальная зона П2, часть 5

Используемые условные знаки и обозначения:



Граница территориальной зоны



Поворотная точка

13

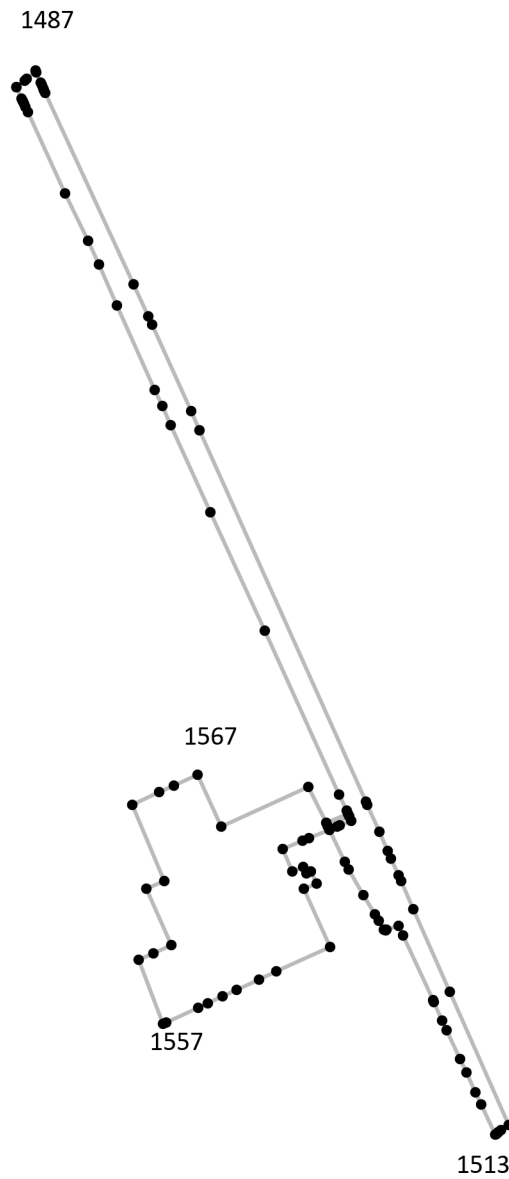
Подпись точки

Подпись _____ Дата « ___ » _____ 20__ г.

Место для оттиска печати лица, составившего описание местоположения границ объекта

Раздел 4

План границ объекта⁹



Масштаб: в 1 см - 92 м

Территориальная зона П2, часть 6

Используемые условные знаки и обозначения:



Граница территориальной зоны



Поворотная точка

13

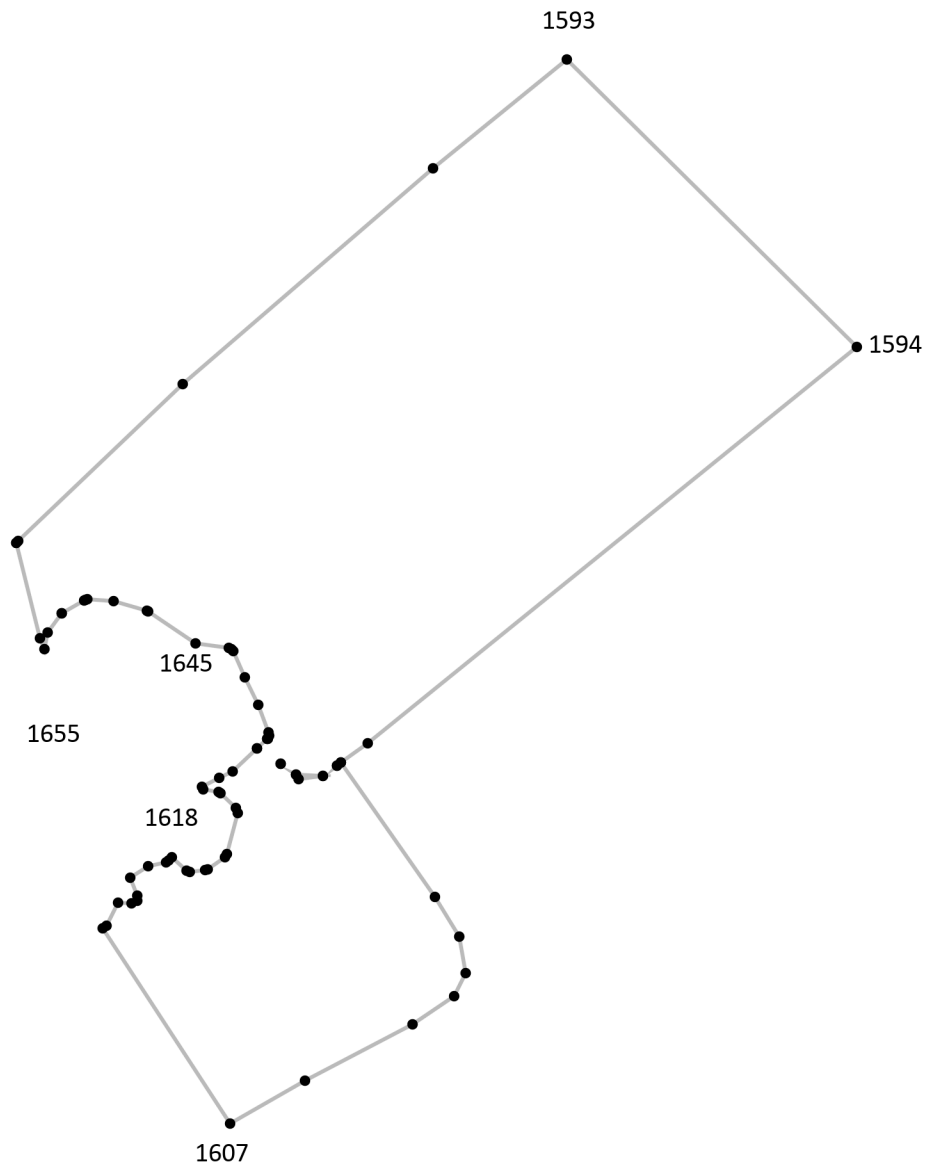
Подпись точки

Подпись _____ Дата «__» _____ 20__ г.

Место для оттиска печати лица, составившего описание местоположения границ объекта

Раздел 4

План границ объекта⁹



Масштаб: в 1 см - 64 м

Территориальная зона П2, часть 7

Используемые условные знаки и обозначения:



Граница территориальной зоны



Поворотная точка

13

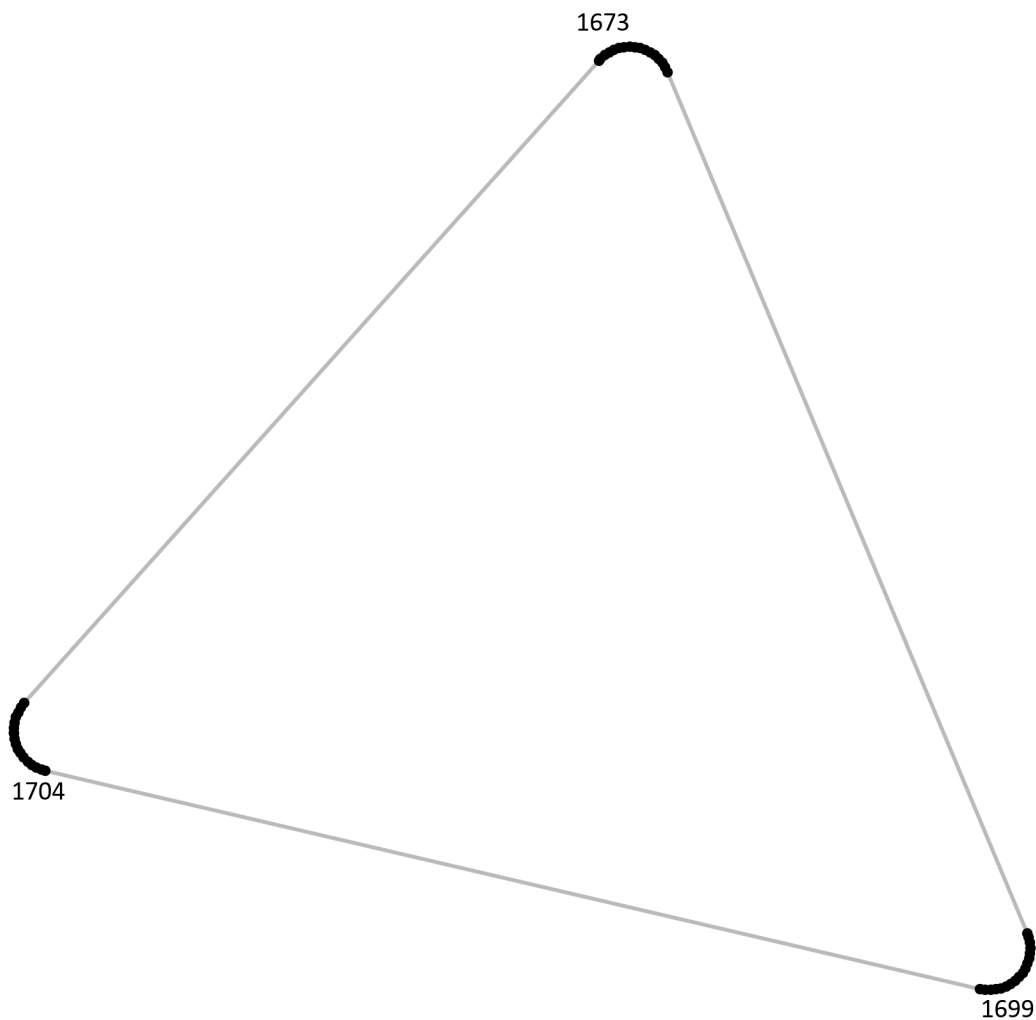
Подпись точки

Подпись _____ Дата «__» _____ 20__ г.

Место для оттиска печати лица, составившего описание местоположения границ объекта

Раздел 4

План границ объекта⁹



Масштаб: в 1 см - 2.1 м

Территориальная зона П2, часть 8

Используемые условные знаки и обозначения:



Граница территориальной зоны



Поворотная точка

13

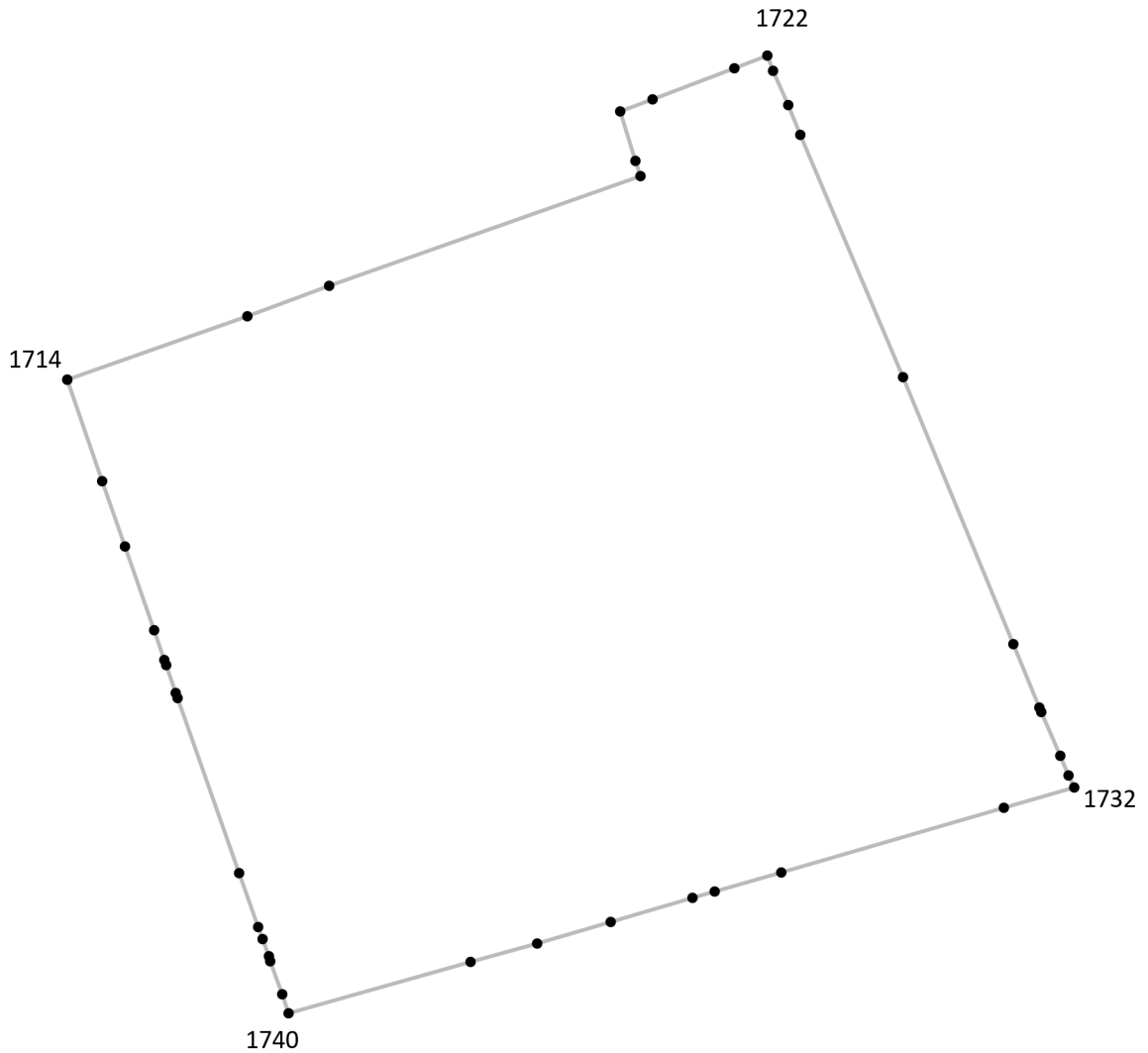
Подпись точки

Подпись _____ Дата « ___ » _____ 20__ г.

Место для оттиска печати лица, составившего описание местоположения границ объекта

Раздел 4




План границ объекта⁹



Масштаб: в 1 см - 4.3 м

Территориальная зона П2, часть 9

Используемые условные знаки и обозначения:

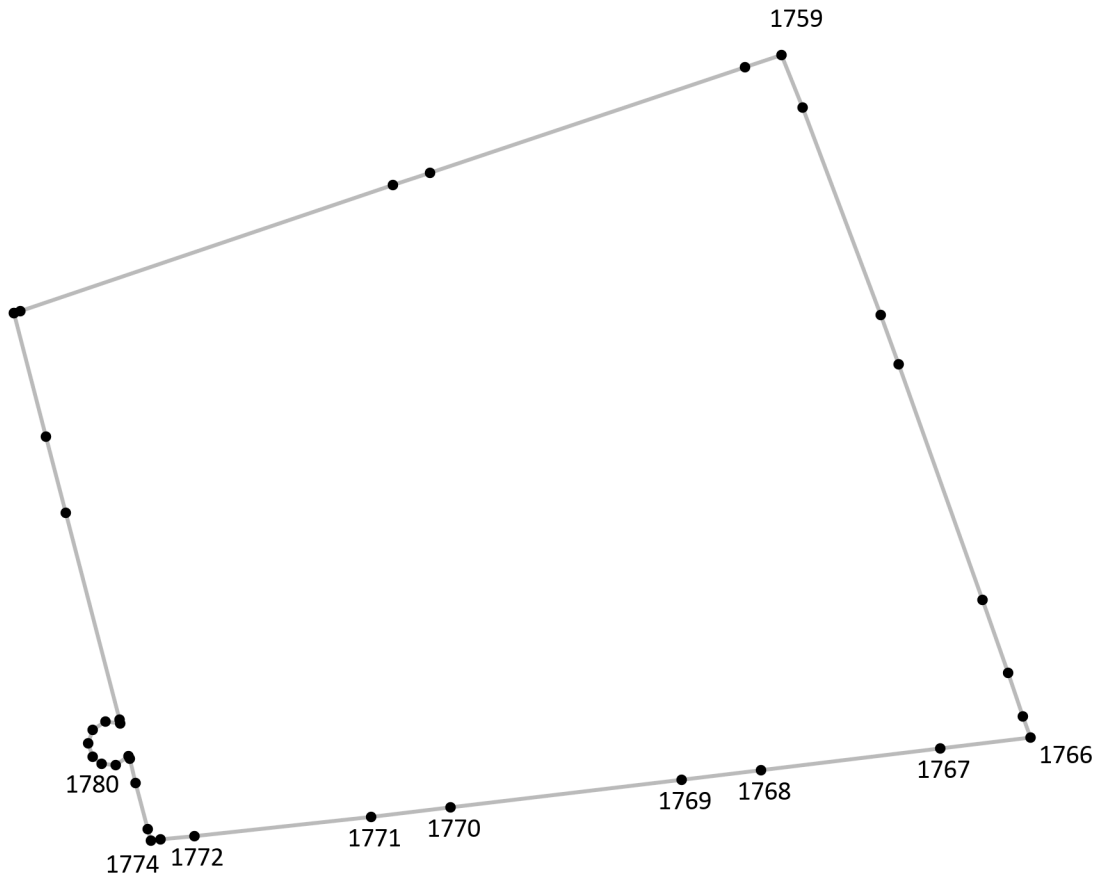
-  Граница территориальной зоны
-  Поворотная точка
-  Подпись точки

Подпись _____ Дата «__» _____ 20__ г.

Место для оттиска печати лица, составившего описание местоположения границ объекта

Раздел 4

План границ объекта⁹



Масштаб: в 1 см - 3.8 м

Территориальная зона П2, часть 10

Используемые условные знаки и обозначения:



Граница территориальной зоны



Поворотная точка

13

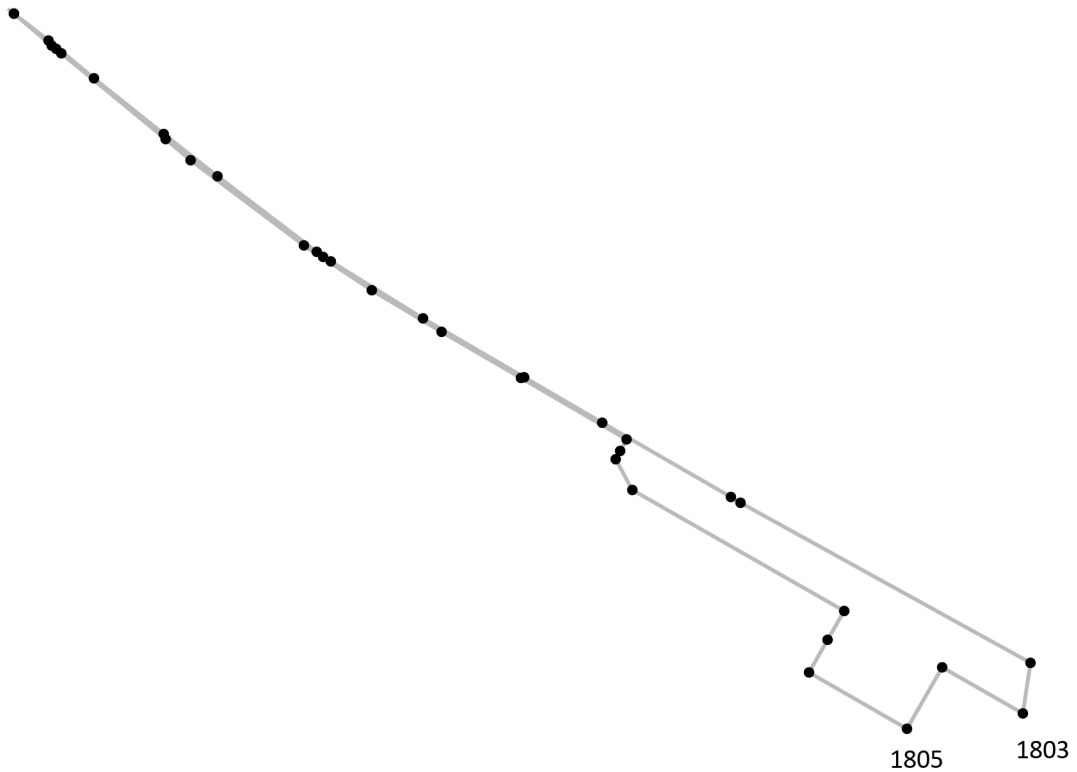
Подпись точки

Подпись _____ Дата «__» _____ 20__ г.

Место для оттиска печати лица, составившего описание местоположения границ объекта

Раздел 4

План границ объекта⁹



Масштаб: в 1 см - 53 м

Территориальная зона П2, часть 11

Используемые условные знаки и обозначения:



Граница территориальной зоны



Поворотная точка

13

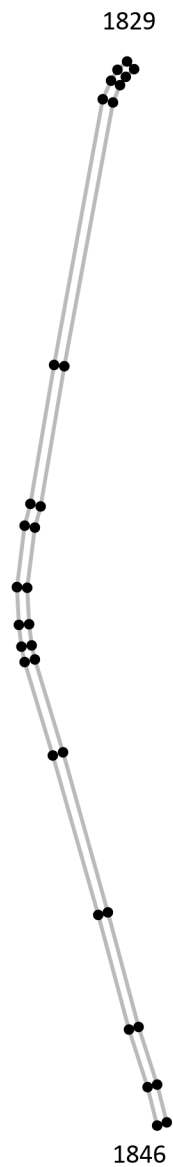
Подпись точки

Подпись _____ Дата « ___ » _____ 20__ г.

Место для оттиска печати лица, составившего описание местоположения границ объекта

Раздел 4

План границ объекта⁹



Масштаб: в 1 см - 58 м

Территориальная зона П2, часть 12

Используемые условные знаки и обозначения:



Граница территориальной зоны



Поворотная точка

13

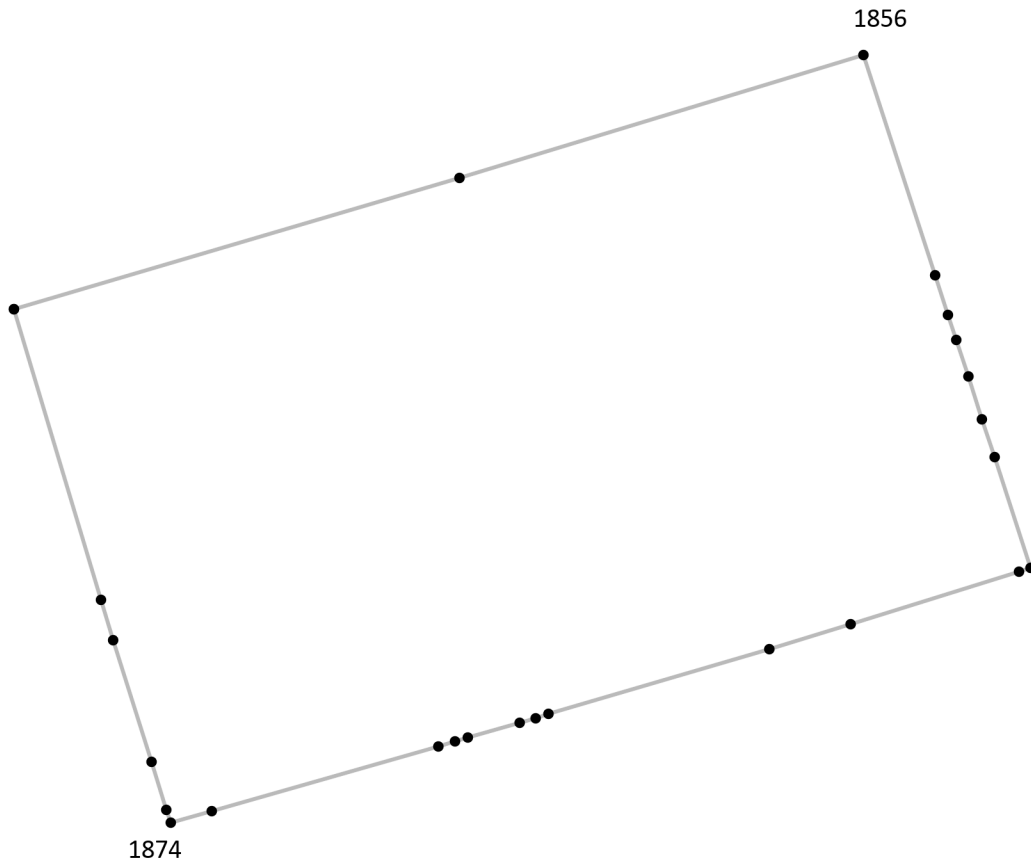
Подпись точки

Подпись _____ Дата « ___ » _____ 20__ г.

Место для оттиска печати лица, составившего описание местоположения границ объекта

Раздел 4

План границ объекта⁹



Масштаб: в 1 см - 3.6 м

Территориальная зона П2, часть 13

Используемые условные знаки и обозначения:



Граница территориальной зоны



Поворотная точка

13

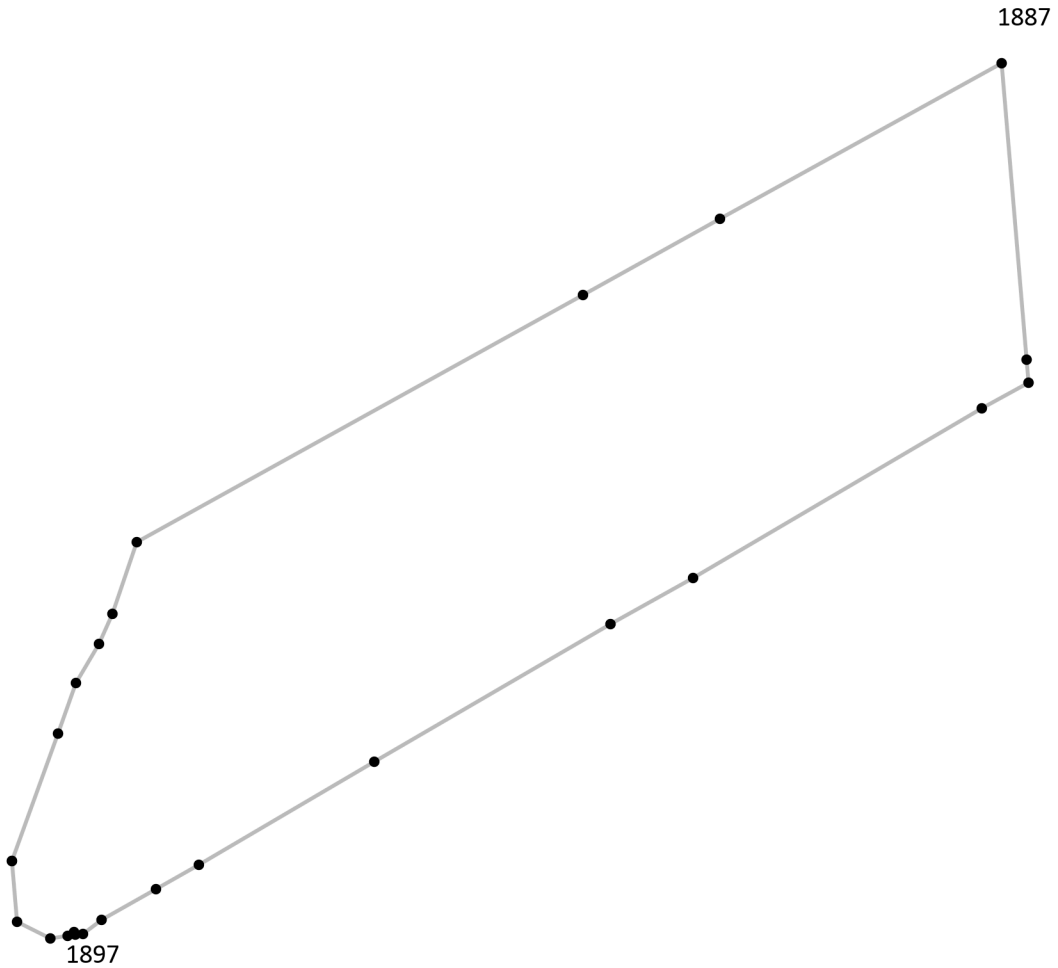
Подпись точки

Подпись _____ Дата «__» _____ 20__ г.

Место для оттиска печати лица, составившего описание местоположения границ объекта

Раздел 4

План границ объекта⁹



Масштаб: в 1 см - 36 м

Территориальная зона П2, часть 14

Используемые условные знаки и обозначения:



Граница территориальной зоны



Поворотная точка

13

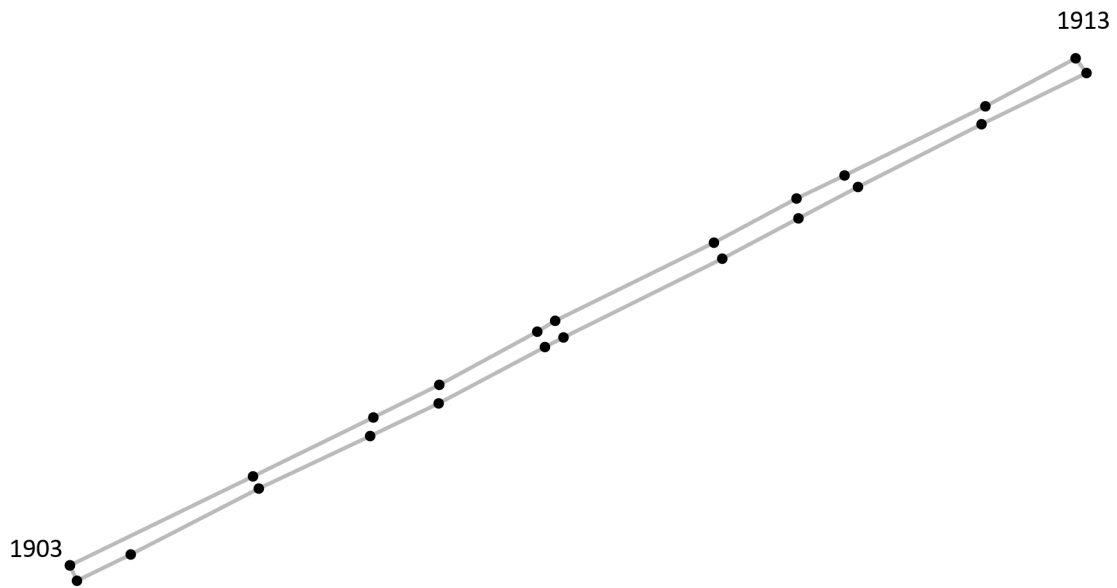
Подпись точки

Подпись _____ Дата « ___ » _____ 20__ г.

Место для оттиска печати лица, составившего описание местоположения границ объекта

Раздел 4

План границ объекта⁹



Масштаб: в 1 см - 42 м

Территориальная зона П2, часть 15

Используемые условные знаки и обозначения:



Граница территориальной зоны



Поворотная точка

13

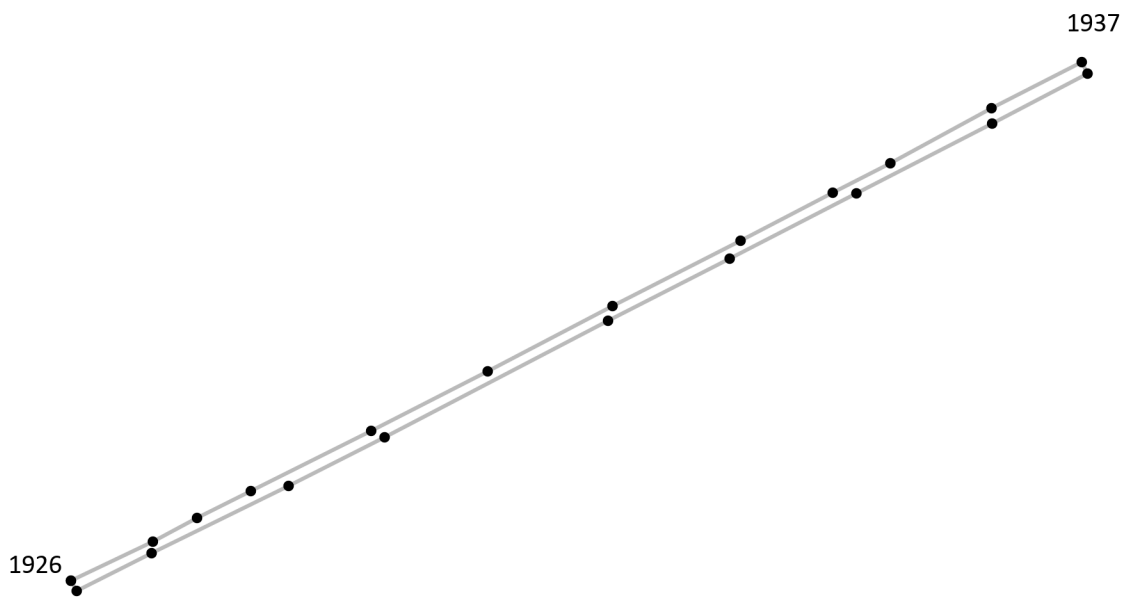
Подпись точки

Подпись _____ Дата « ___ » _____ 20__ г.

Место для оттиска печати лица, составившего описание местоположения границ объекта

Раздел 4

План границ объекта⁹



Масштаб: в 1 см - 124 м

Территориальная зона П2, часть 16

Используемые условные знаки и обозначения:



Граница территориальной зоны



Поворотная точка

13

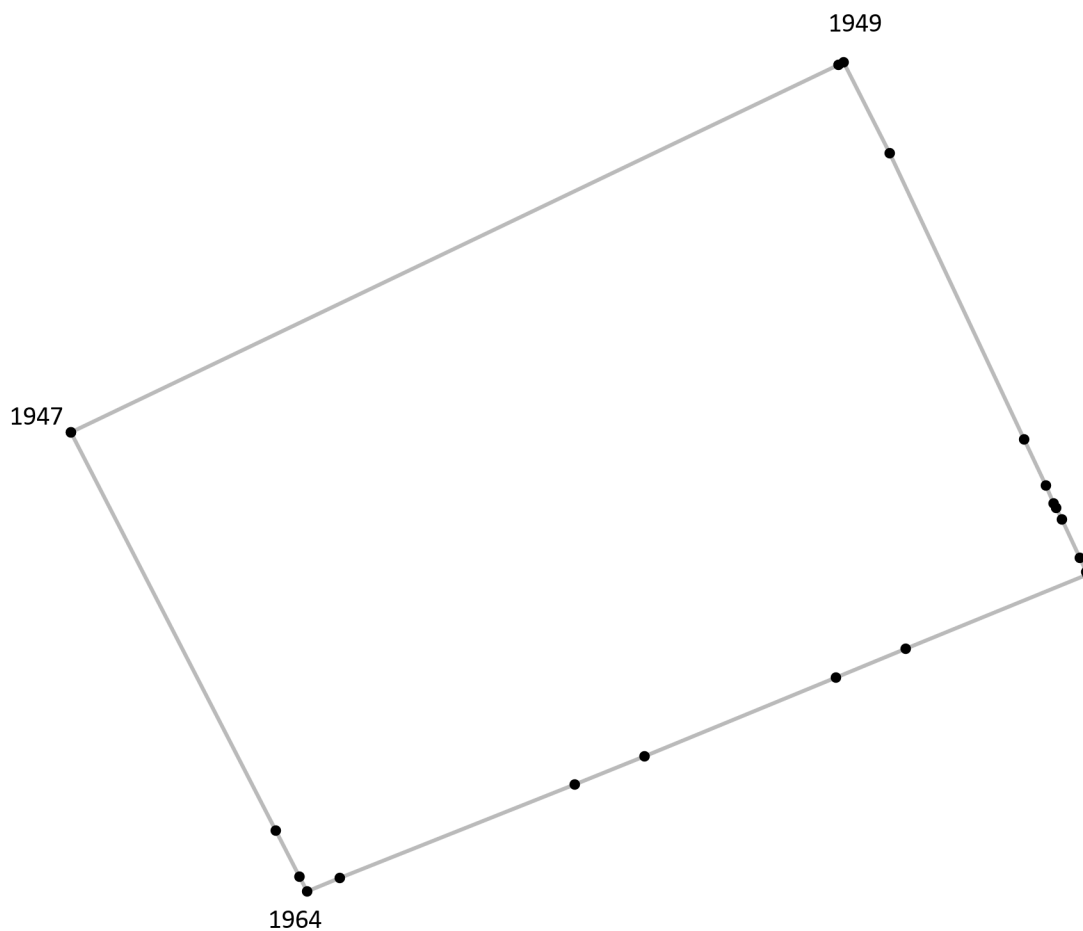
Подпись точки

Подпись _____ Дата « ___ » _____ 20__ г.

Место для оттиска печати лица, составившего описание местоположения границ объекта

Раздел 4

План границ объекта⁹



Масштаб: в 1 см - 4.0 м

Территориальная зона П2, часть 17

Используемые условные знаки и обозначения:



Граница территориальной зоны



Поворотная точка

13

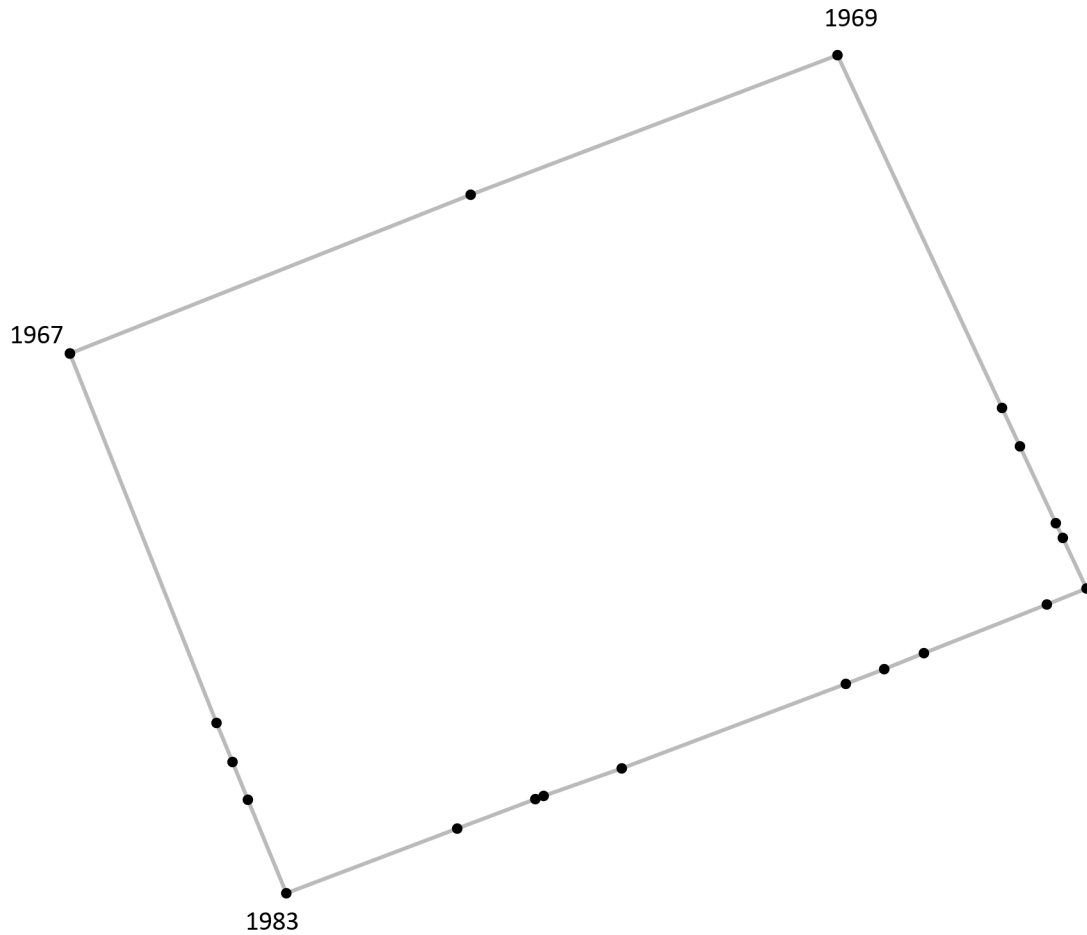
Подпись точки

Подпись _____ Дата «__» _____ 20__ г.

Место для оттиска печати лица, составившего описание местоположения границ объекта

Раздел 4

План границ объекта⁹



Масштаб: в 1 см - 3.6 м

Территориальная зона П2, часть 18

Используемые условные знаки и обозначения:



Граница территориальной зоны



Поворотная точка

13

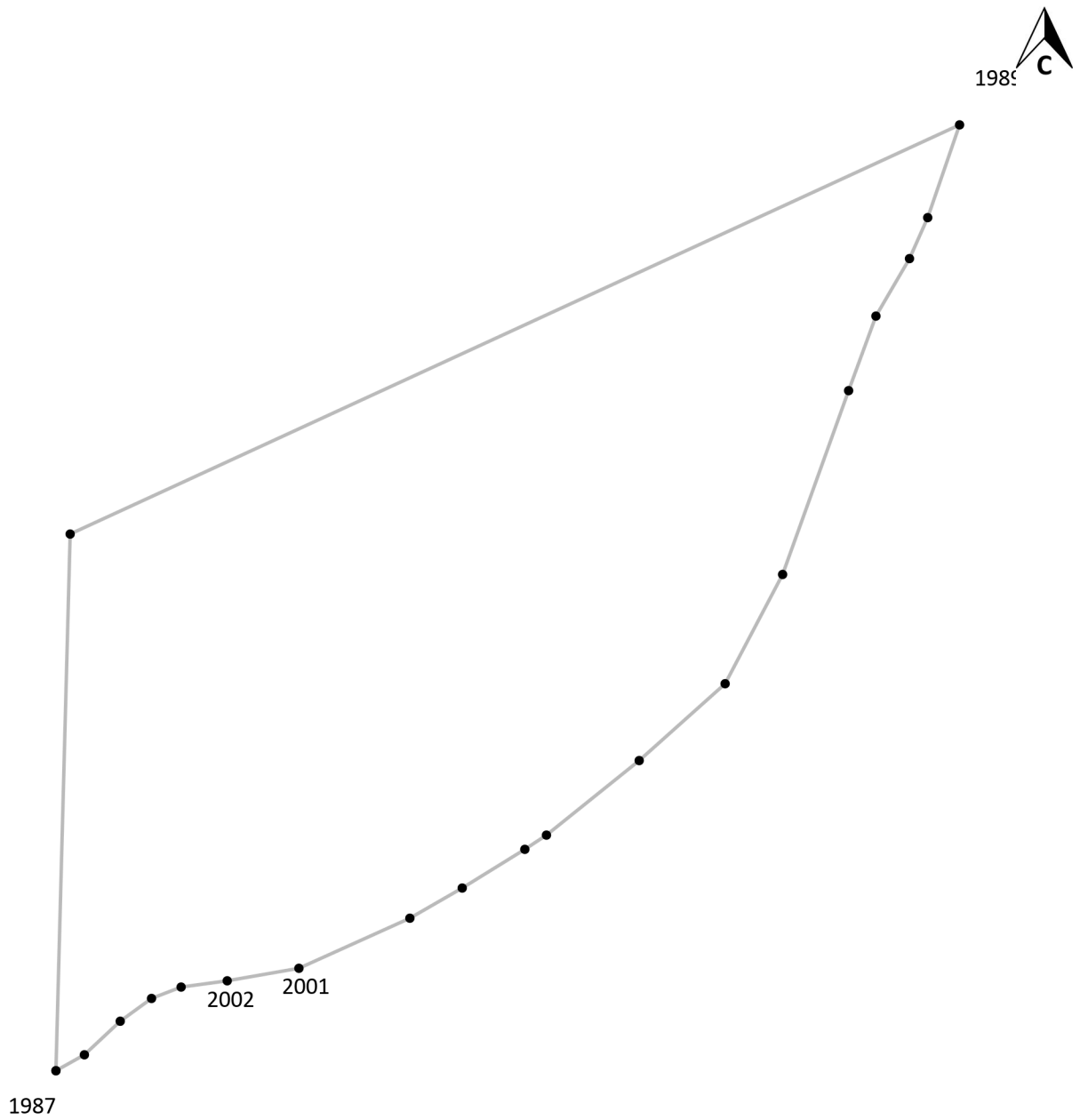
Подпись точки

Подпись _____ Дата «__» _____ 20__ г.

Место для оттиска печати лица, составившего описание местоположения границ объекта

Раздел 4




План границ объекта⁹



Масштаб: в 1 см - 22 м

Территориальная зона П2, часть 19

Используемые условные знаки и обозначения:

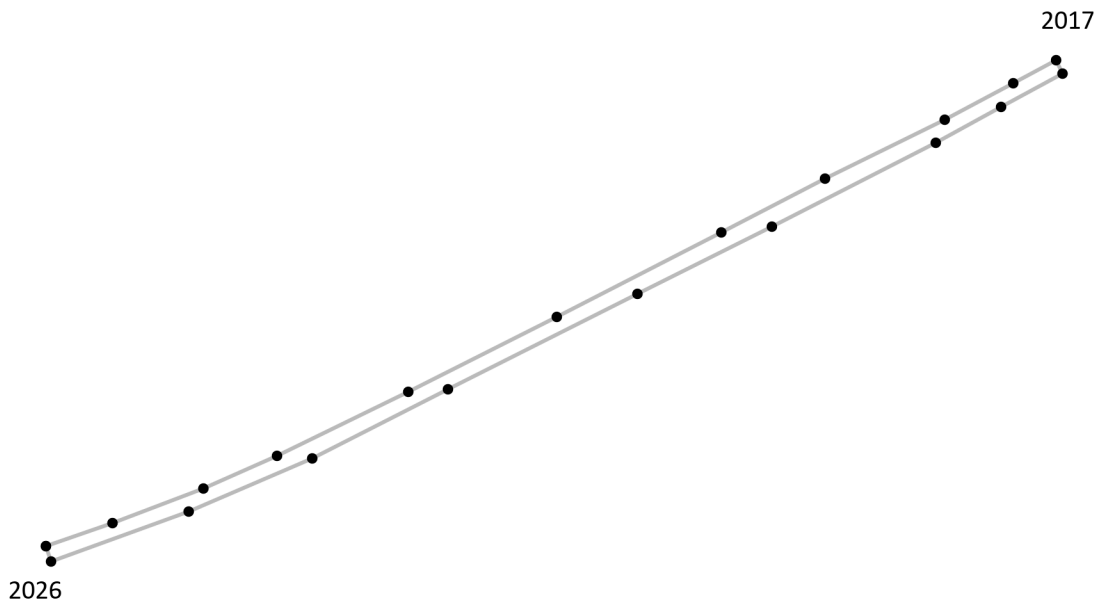
-  Граница территориальной зоны
-  Поворотная точка
-  Подпись точки

Подпись _____ Дата «__» _____ 20__ г.

Место для оттиска печати лица, составившего описание местоположения границ объекта

Раздел 4

План границ объекта⁹



Масштаб: в 1 см - 87 м

Территориальная зона П2, часть 20

Используемые условные знаки и обозначения:



Граница территориальной зоны



Поворотная точка

13

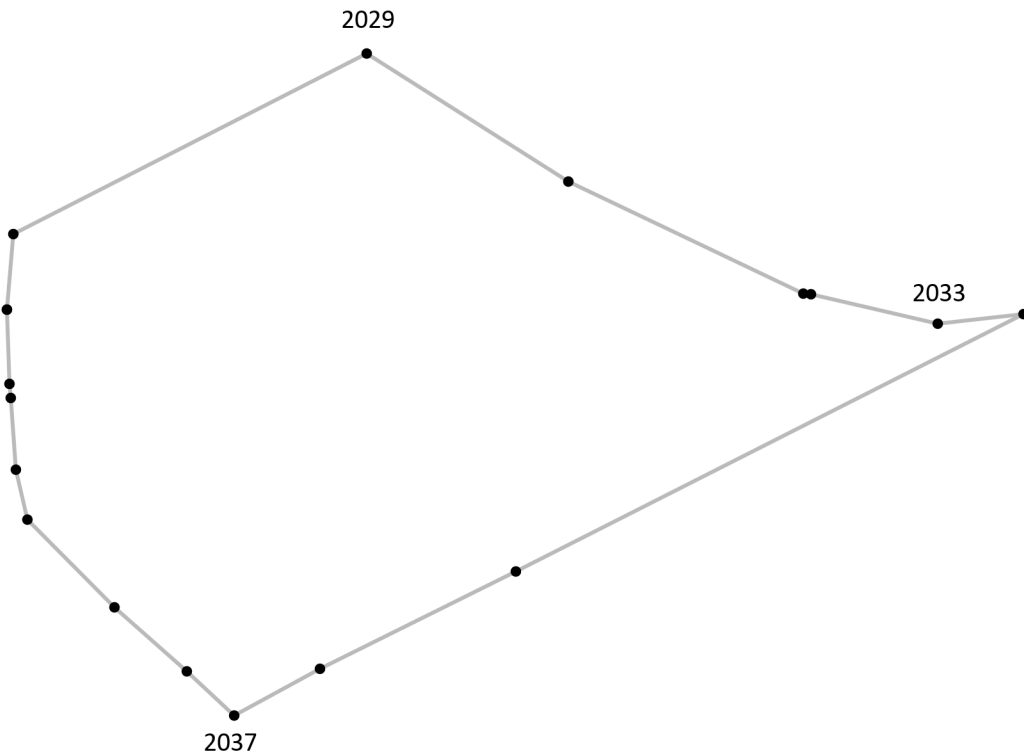
Подпись точки

Подпись _____ Дата « ___ » _____ 20__ г.

Место для оттиска печати лица, составившего описание местоположения границ объекта

Раздел 4

План границ объекта⁹



Масштаб: в 1 см - 8.9 м

Территориальная зона П2, часть 21

Используемые условные знаки и обозначения:



Граница территориальной зоны



Поворотная точка

13

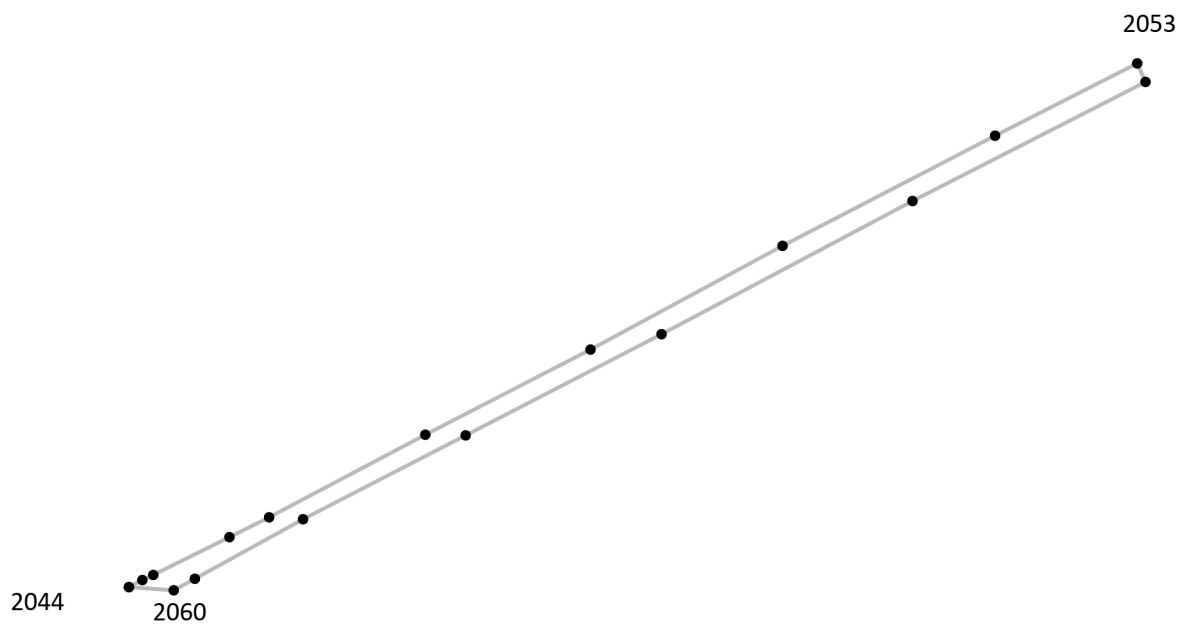
Подпись точки

Подпись _____ Дата « ___ » _____ 20__ г.

Место для оттиска печати лица, составившего описание местоположения границ объекта

Раздел 4

План границ объекта⁹



Масштаб: в 1 см - 79 м

Территориальная зона П2, часть 22

Используемые условные знаки и обозначения:



Граница территориальной зоны



Поворотная точка

13

Подпись точки

Подпись _____ Дата « ___ » _____ 20__ г.


Место для оттиска печати лица, составившего описание местоположения границ объекта

Раздел 4

План границ объекта⁹



2061



Масштаб: в 1 см - 2.7 м

Территориальная зона П2, часть 23

Используемые условные знаки и обозначения:



Граница территориальной зоны



Поворотная точка

13

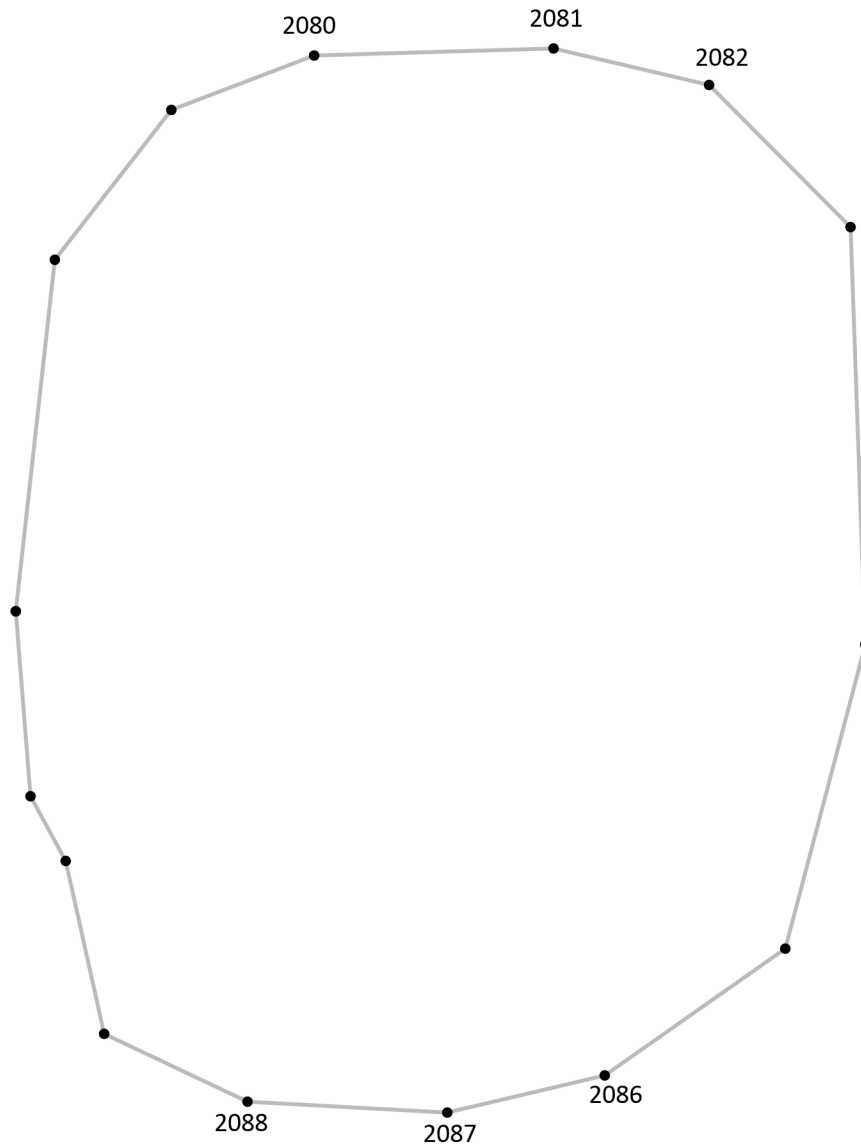
Подпись точки

Подпись _____ Дата «__» _____ 20__ г.

Место для оттиска печати лица, составившего описание местоположения границ объекта

Раздел 4

План границ объекта⁹



Масштаб: в 1 см - 2.2 м

Территориальная зона П2, часть 24

Используемые условные знаки и обозначения:



Граница территориальной зоны



Поворотная точка

13

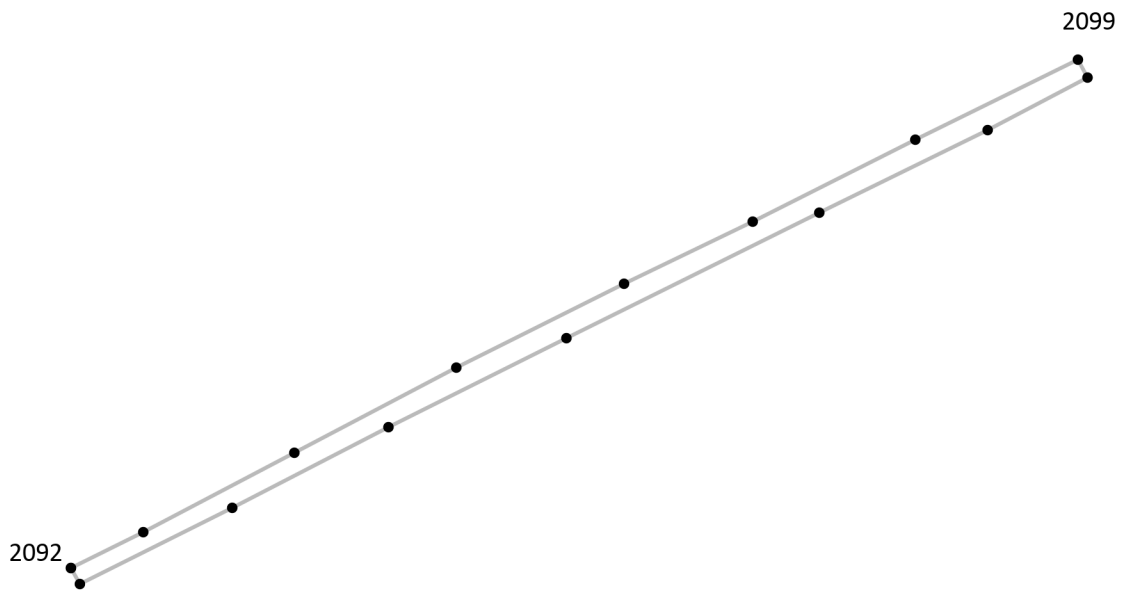
Подпись точки

Подпись _____ Дата « ___ » _____ 20__ г.

Место для оттиска печати лица, составившего описание местоположения границ объекта

Раздел 4

План границ объекта⁹



Масштаб: в 1 см - 72 м

Территориальная зона П2, часть 25

Используемые условные знаки и обозначения:



Граница территориальной зоны



Поворотная точка

13

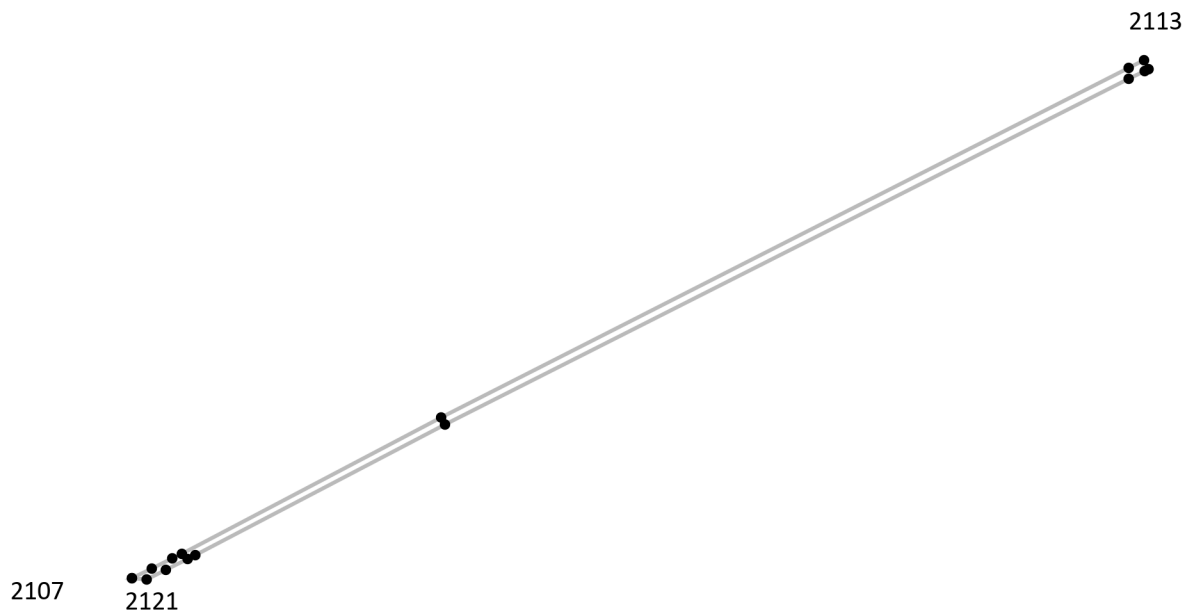
Подпись точки

Подпись _____ Дата « ___ » _____ 20__ г.

Место для оттиска печати лица, составившего описание местоположения границ объекта

Раздел 4

План границ объекта⁹



Масштаб: в 1 см - 104 м

Территориальная зона П2, часть 26

Используемые условные знаки и обозначения:



Граница территориальной зоны



Поворотная точка

13

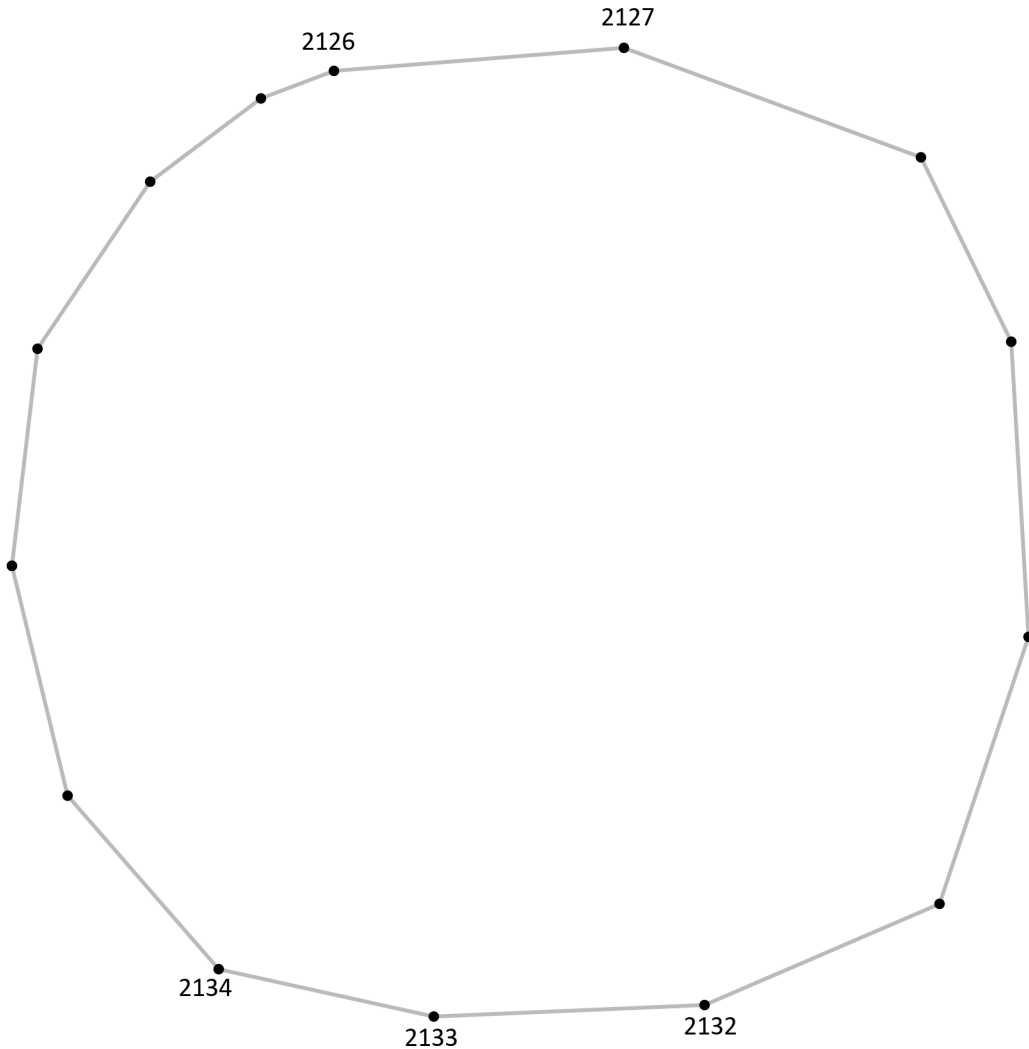
Подпись точки

Подпись _____ Дата « ___ » _____ 20__ г.

Место для оттиска печати лица, составившего описание местоположения границ объекта

Раздел 4

План границ объекта⁹



Масштаб: в 1 см - 2.2 м

Территориальная зона П2, часть 27

Используемые условные знаки и обозначения:



Граница территориальной зоны



Поворотная точка

13


Подпись точки

Подпись _____ Дата «__» _____ 20__ г.

Место для оттиска печати лица, составившего описание местоположения границ объекта

Раздел 4

План границ объекта⁹



Масштаб: в 1 см - 40 м

Территориальная зона П2, часть 28

Используемые условные знаки и обозначения:



Граница территориальной зоны



Поворотная точка

13

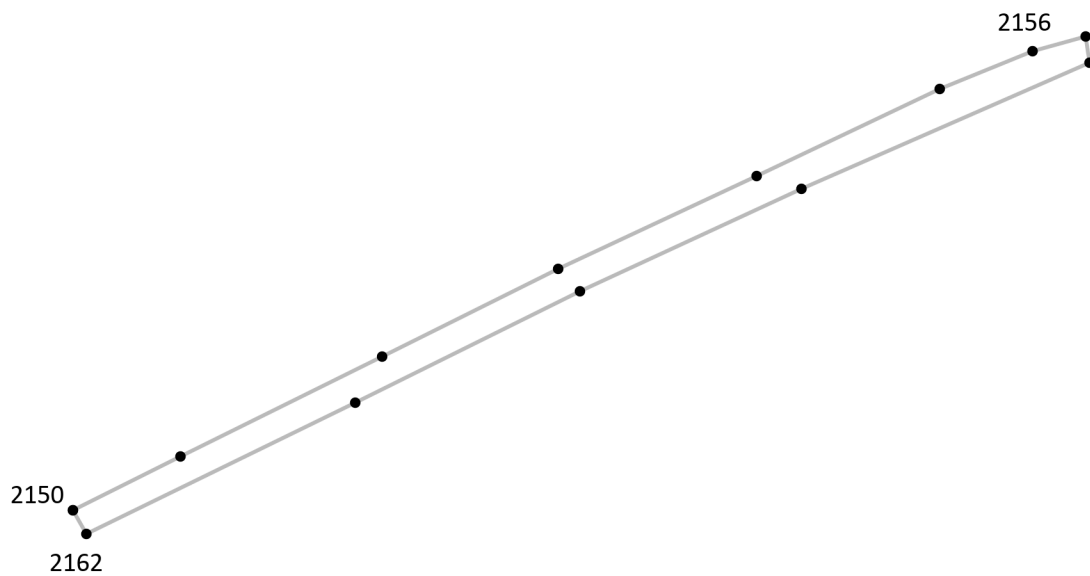
Подпись точки

Подпись _____ Дата « ___ » _____ 20__ г.

Место для оттиска печати лица, составившего описание местоположения границ объекта

Раздел 4

План границ объекта⁹



Масштаб: в 1 см - 53 м

Территориальная зона П2, часть 29

Используемые условные знаки и обозначения:



Граница территориальной зоны



Поворотная точка

13

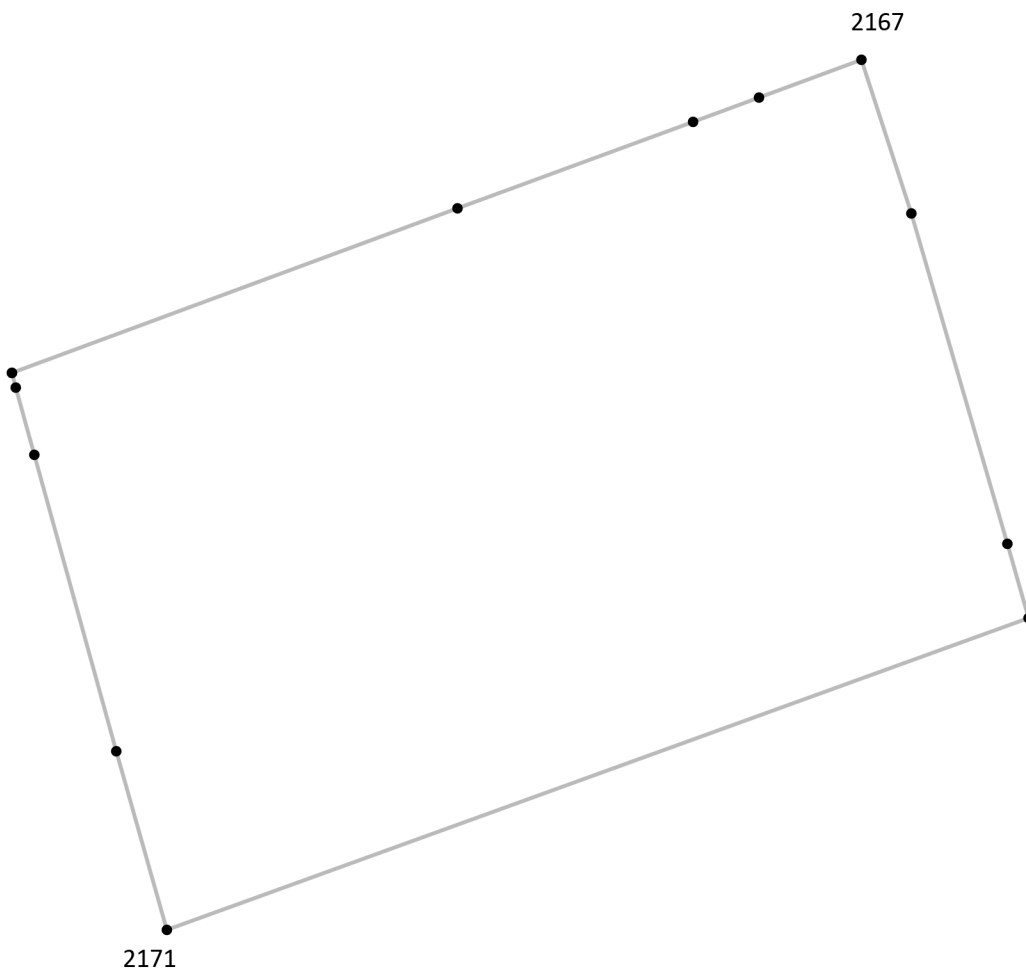
Подпись точки

Подпись _____ Дата « ___ » _____ 20__ г.

Место для оттиска печати лица, составившего описание местоположения границ объекта

Раздел 4

План границ объекта⁹



Масштаб: в 1 см - 4.4 м

Территориальная зона П2, часть 30

Используемые условные знаки и обозначения:



Граница территориальной зоны



Поворотная точка

13

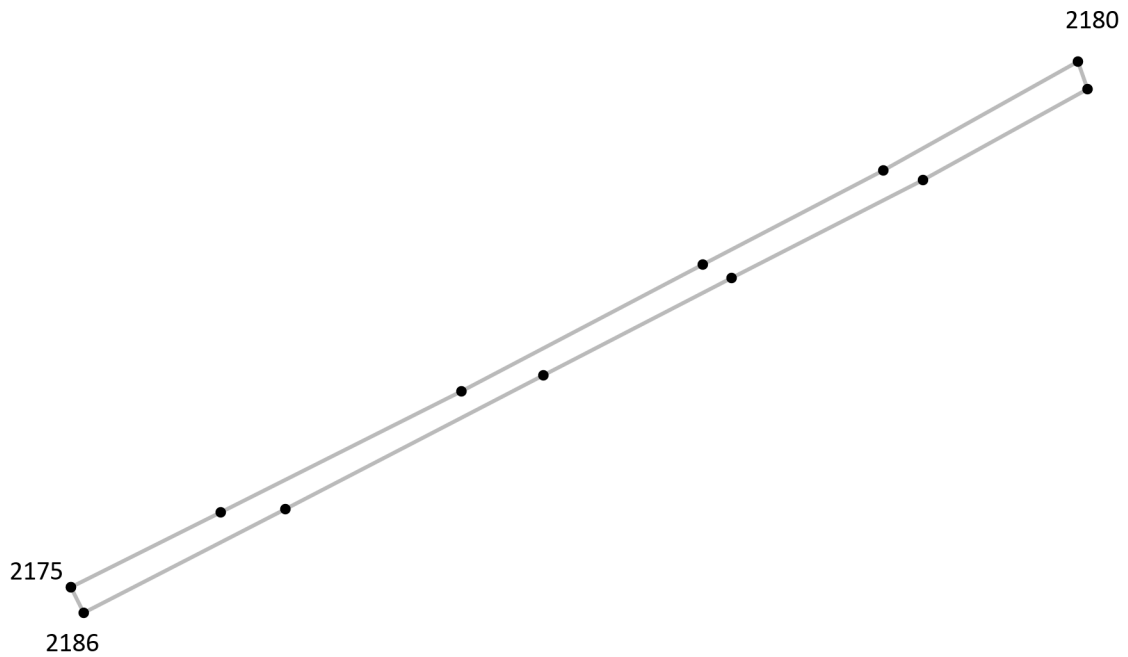
Подпись точки

Подпись _____ Дата « ___ » _____ 20__ г.

Место для оттиска печати лица, составившего описание местоположения границ объекта

Раздел 4

План границ объекта⁹



Масштаб: в 1 см - 58 м

Территориальная зона П2, часть 31

Используемые условные знаки и обозначения:



Граница территориальной зоны



Поворотная точка

13

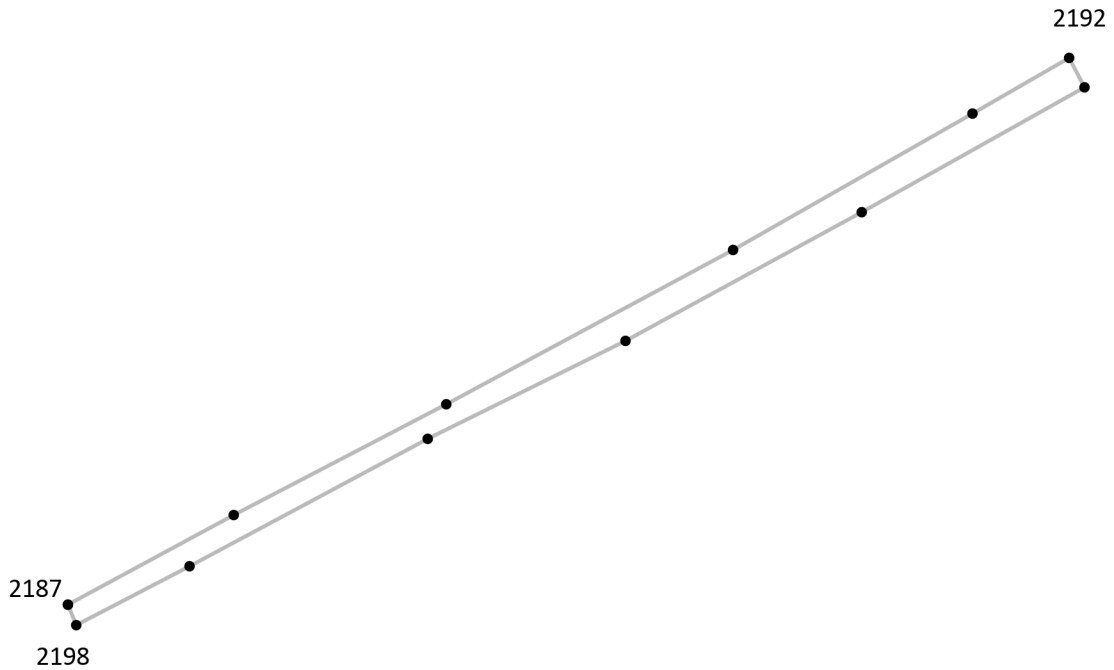
Подпись точки

Подпись _____ Дата « ___ » _____ 20__ г.

Место для оттиска печати лица, составившего описание местоположения границ объекта

Раздел 4

План границ объекта⁹



Масштаб: в 1 см - 54 м

Территориальная зона П2, часть 32

Используемые условные знаки и обозначения:



Граница территориальной зоны



Поворотная точка

13

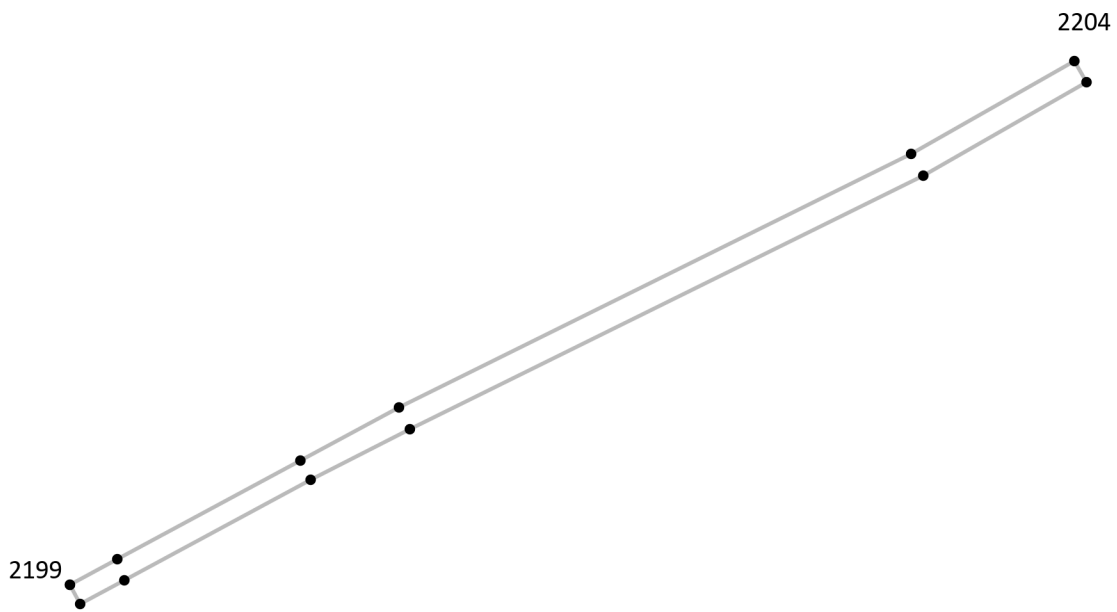
Подпись точки

Подпись _____ Дата « ___ » _____ 20__ г.

Место для оттиска печати лица, составившего описание местоположения границ объекта

Раздел 4

План границ объекта⁹



Масштаб: в 1 см - 42 м

Территориальная зона П2, часть 33

Используемые условные знаки и обозначения:



Граница территориальной зоны



Поворотная точка

13

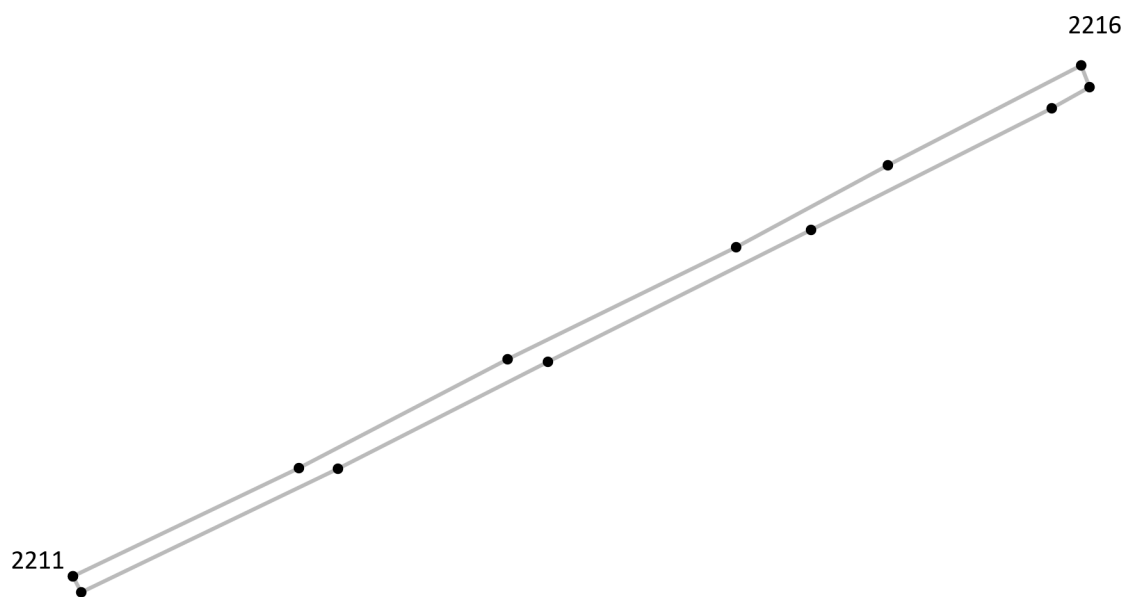
Подпись точки

Подпись _____ Дата « ___ » _____ 20__ г.

Место для оттиска печати лица, составившего описание местоположения границ объекта

Раздел 4

План границ объекта⁹



Масштаб: в 1 см - 63 м

Территориальная зона П2, часть 34

Используемые условные знаки и обозначения:



Граница территориальной зоны



Поворотная точка

13

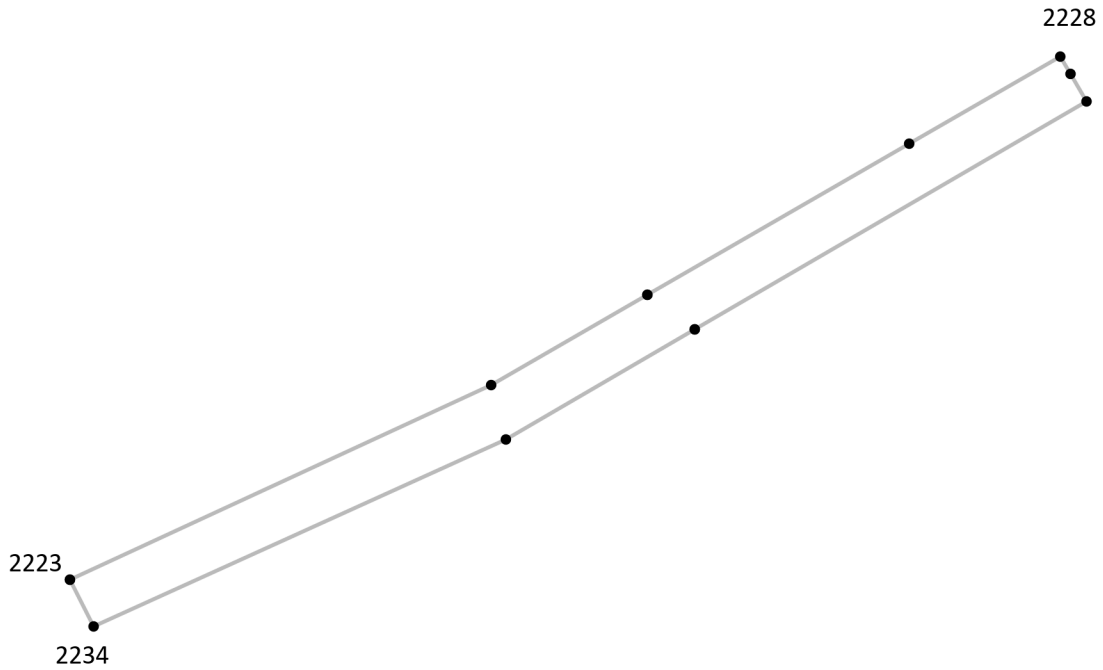
Подпись точки

Подпись _____ Дата « ___ » _____ 20__ г.

Место для оттиска печати лица, составившего описание местоположения границ объекта

Раздел 4

План границ объекта⁹



Масштаб: в 1 см - 9.0 м

Территориальная зона П2, часть 35

Используемые условные знаки и обозначения:



Граница территориальной зоны



Поворотная точка

13

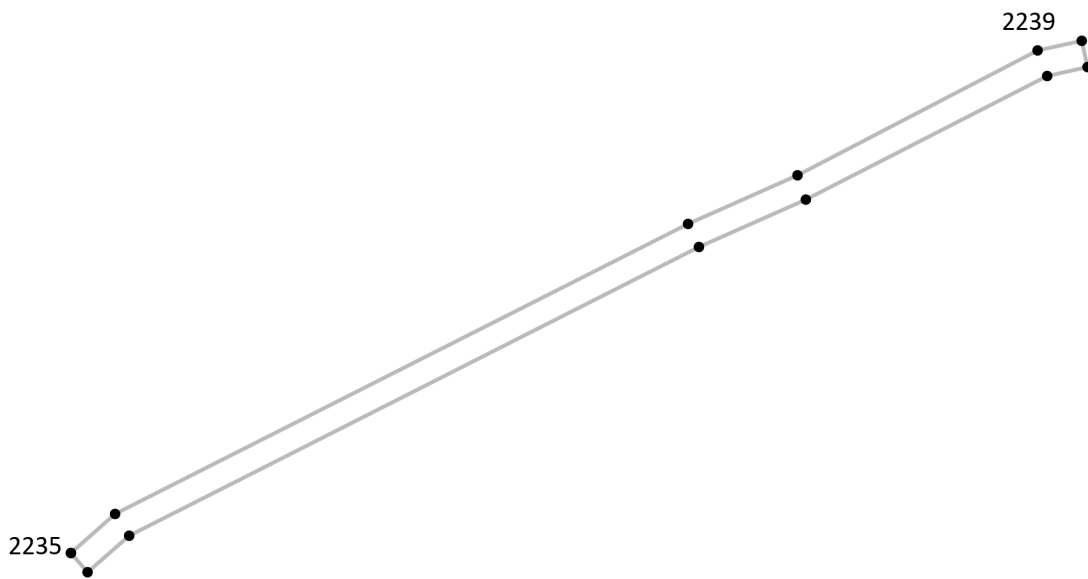
Подпись точки

Подпись _____ Дата « ___ » _____ 20__ г.

Место для оттиска печати лица, составившего описание местоположения границ объекта

Раздел 4

План границ объекта⁹



Масштаб: в 1 см - 48 м

Территориальная зона П2, часть 36

Используемые условные знаки и обозначения:



Граница территориальной зоны



Поворотная точка

13

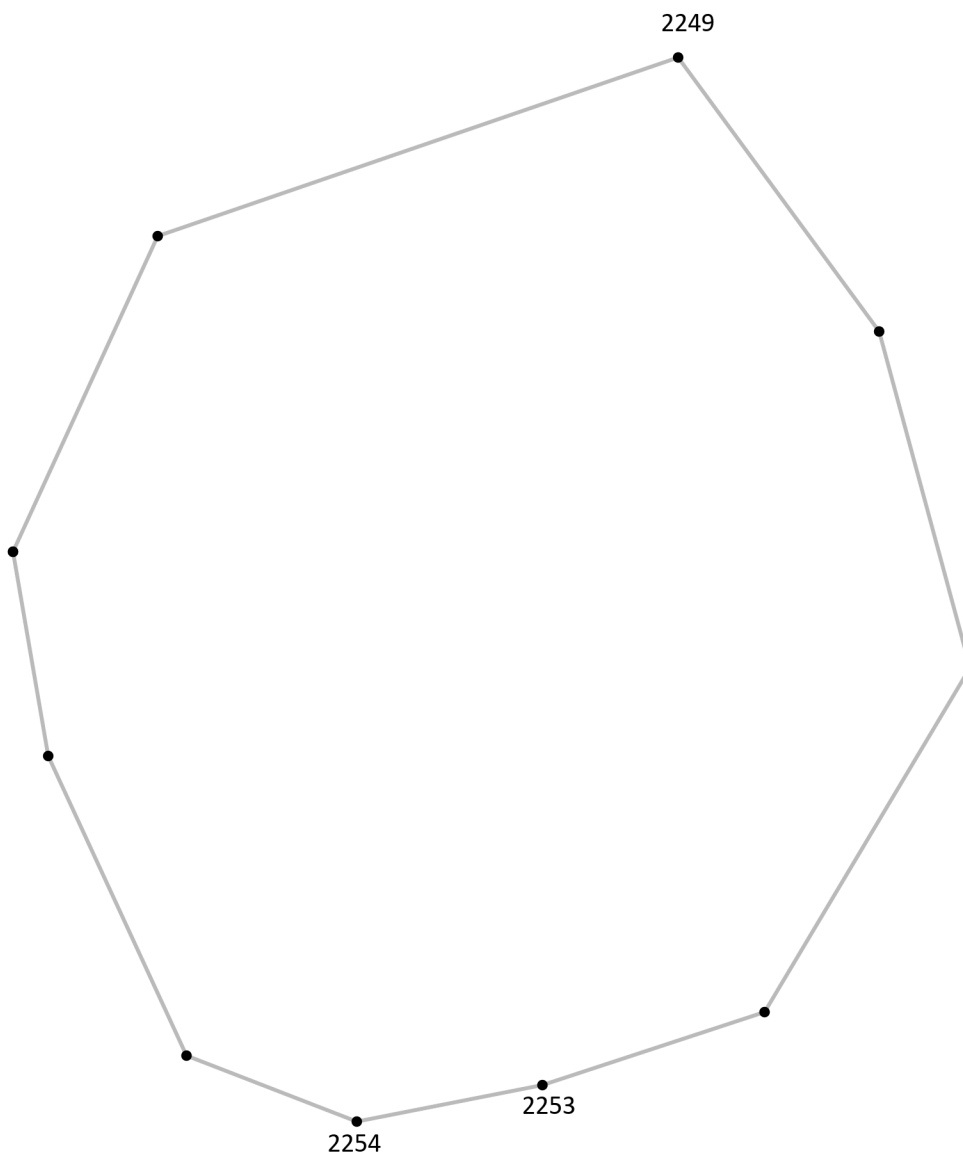
Подпись точки

Подпись _____ Дата « ___ » _____ 20__ г.

Место для оттиска печати лица, составившего описание местоположения границ объекта

Раздел 4

План границ объекта⁹



Масштаб: в 1 см - 1.8 м

Территориальная зона П2, часть 37

Используемые условные знаки и обозначения:



Граница территориальной зоны



Поворотная точка

13

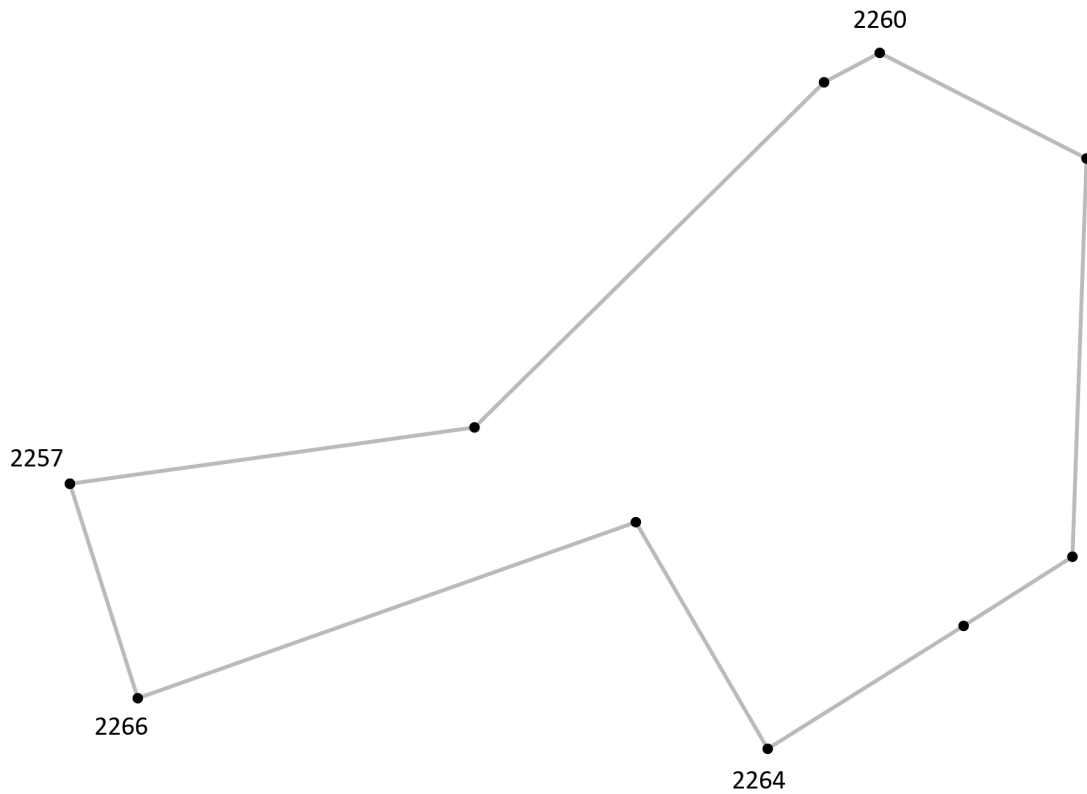
Подпись точки

Подпись _____ Дата « ___ » _____ 20__ г.

Место для оттиска печати лица, составившего описание местоположения границ объекта

Раздел 4

План границ объекта⁹



Масштаб: в 1 см - 49 м

Территориальная зона П2, часть 38

Используемые условные знаки и обозначения:



Граница территориальной зоны



Поворотная точка

13

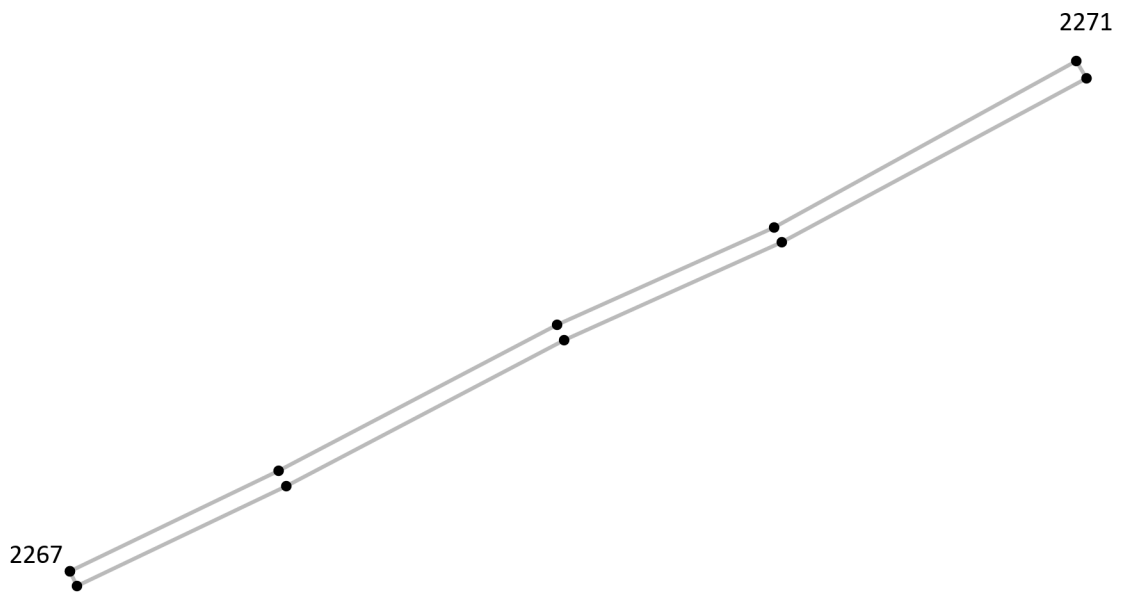
Подпись точки

Подпись _____ Дата « ___ » _____ 20__ г.

Место для оттиска печати лица, составившего описание местоположения границ объекта

Раздел 4

План границ объекта⁹



Масштаб: в 1 см - 63 м

Территориальная зона П2, часть 39

Используемые условные знаки и обозначения:



Граница территориальной зоны



Поворотная точка

13

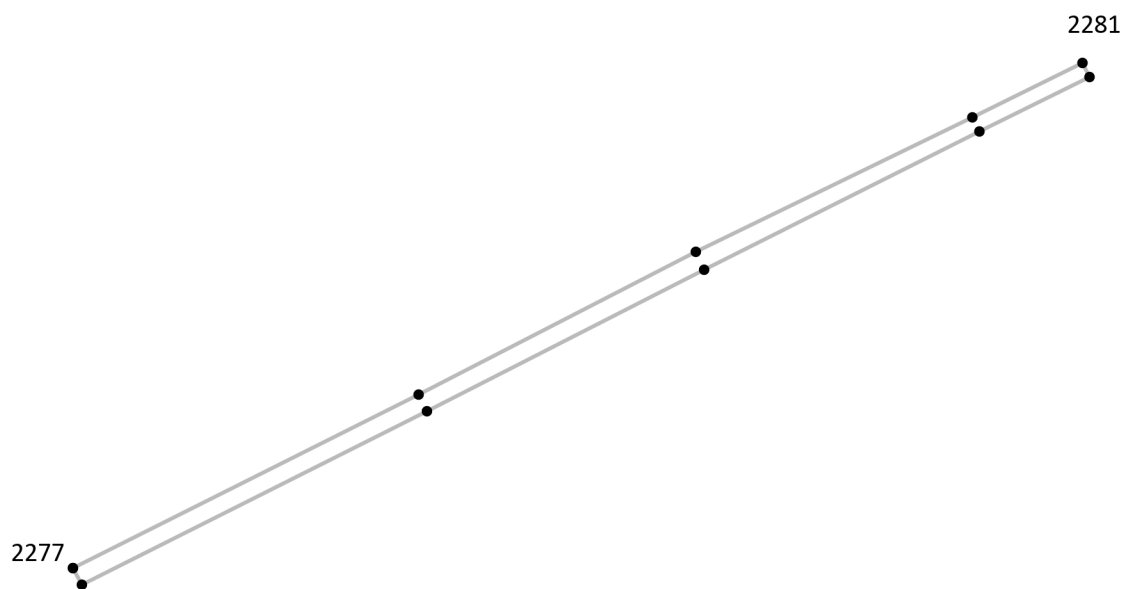
Подпись точки

Подпись _____ Дата « ___ » _____ 20__ г.

Место для оттиска печати лица, составившего описание местоположения границ объекта

Раздел 4

План границ объекта⁹



Масштаб: в 1 см - 38 м

Территориальная зона П2, часть 40

Используемые условные знаки и обозначения:



Граница территориальной зоны



Поворотная точка

13

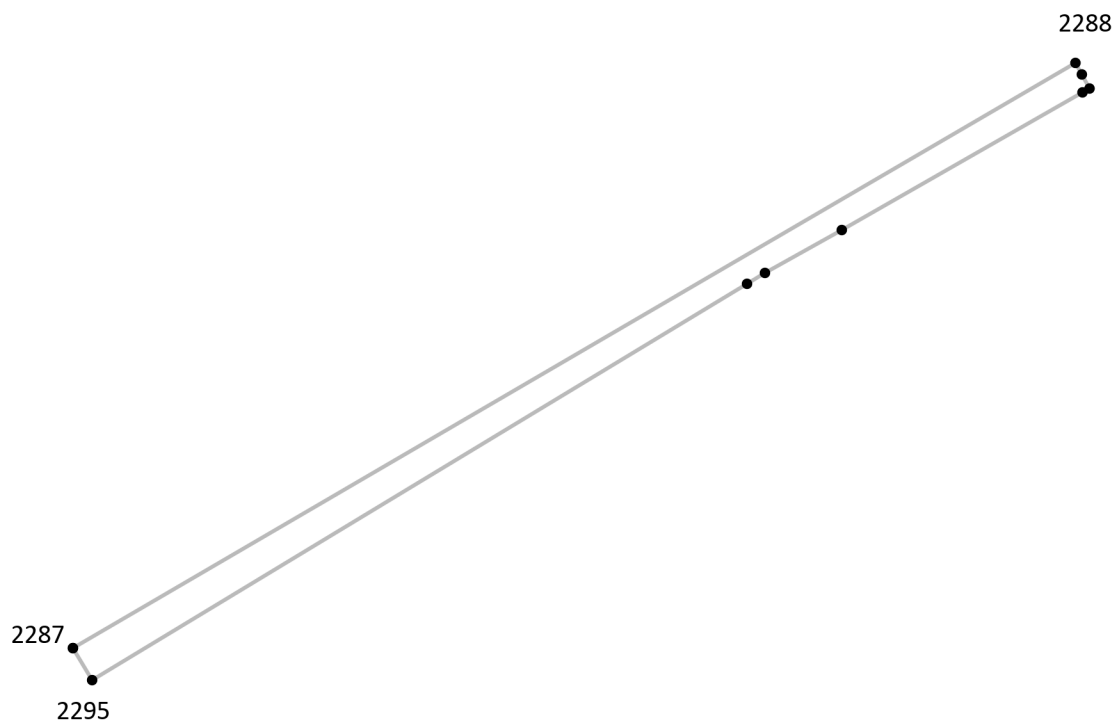
Подпись точки

Подпись _____ Дата « ___ » _____ 20__ г.

Место для оттиска печати лица, составившего описание местоположения границ объекта

Раздел 4

План границ объекта⁹



Масштаб: в 1 см - 34 м

Территориальная зона П2, часть 41

Используемые условные знаки и обозначения:



Граница территориальной зоны



Поворотная точка

13

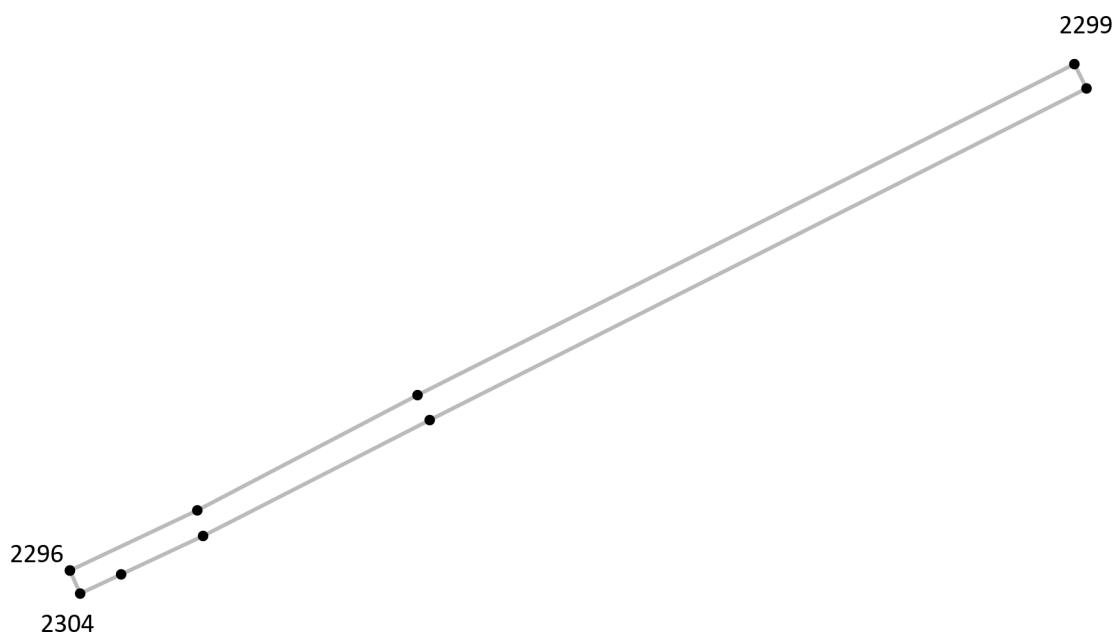
Подпись точки

Подпись _____ Дата « ___ » _____ 20__ г.

Место для оттиска печати лица, составившего описание местоположения границ объекта

Раздел 4

План границ объекта⁹



Масштаб: в 1 см - 22 м

Территориальная зона П2, часть 42

Используемые условные знаки и обозначения:



Граница территориальной зоны



Поворотная точка

13

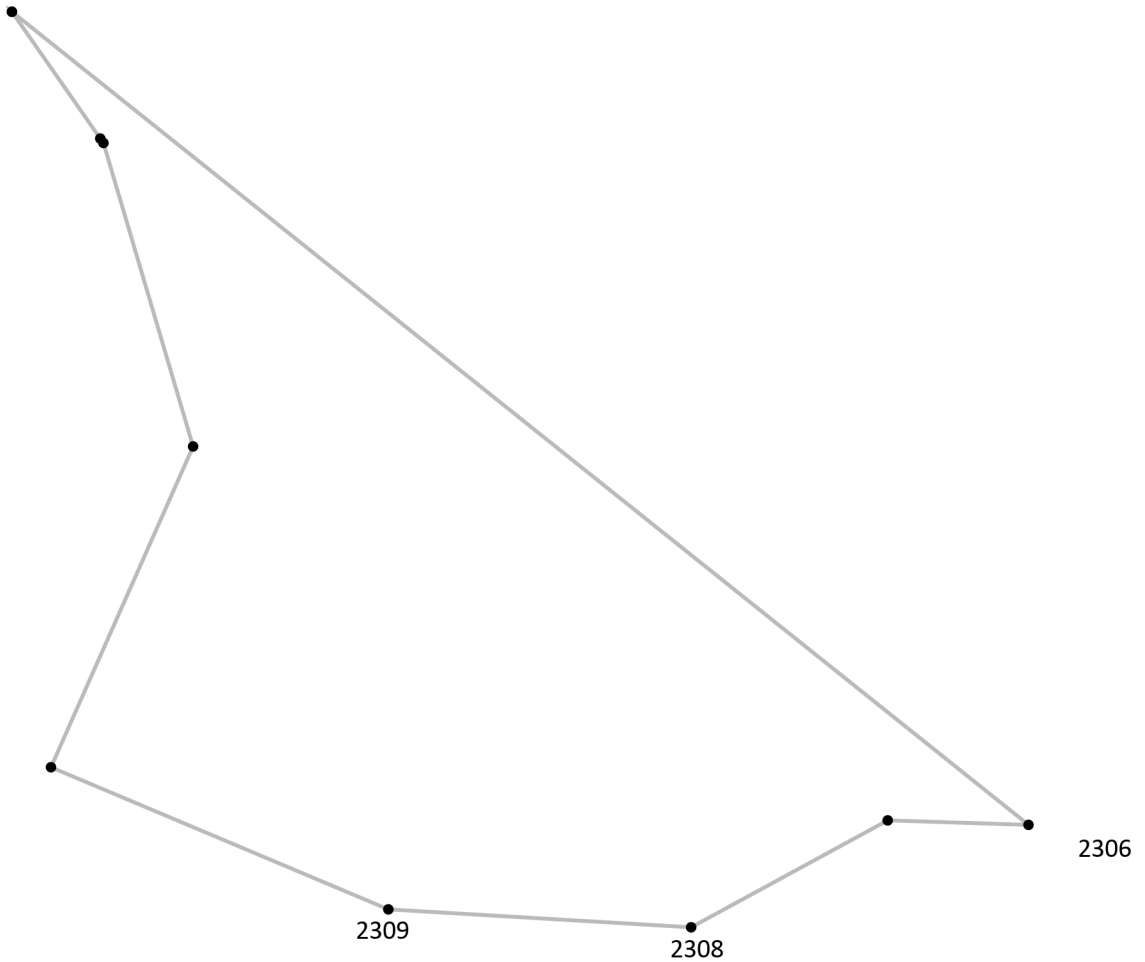
Подпись точки

Подпись _____ Дата « ___ » _____ 20__ г.

Место для оттиска печати лица, составившего описание местоположения границ объекта

Раздел 4

План границ объекта⁹



Масштаб: в 1 см - 1.5 м

Территориальная зона П2, часть 43

Используемые условные знаки и обозначения:



Граница территориальной зоны



Поворотная точка

13

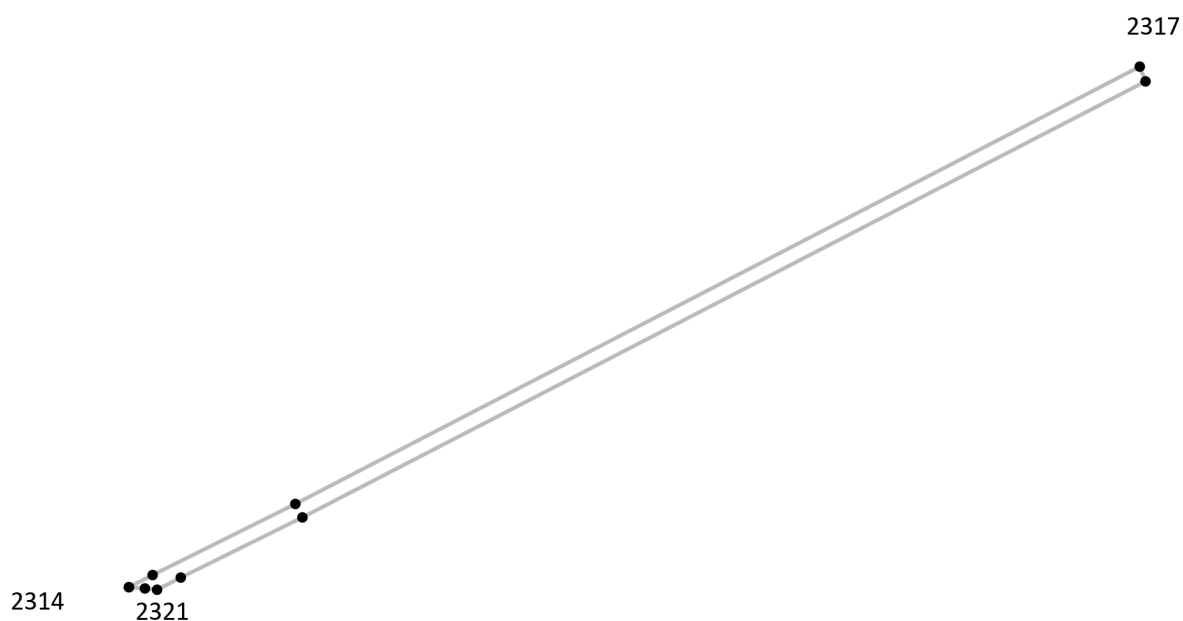
Подпись точки

Подпись _____ Дата « ___ » _____ 20__ г.

Место для оттиска печати лица, составившего описание местоположения границ объекта

Раздел 4

План границ объекта⁹



Масштаб: в 1 см - 87 м

Территориальная зона П2, часть 44

Используемые условные знаки и обозначения:



Граница территориальной зоны



Поворотная точка

13

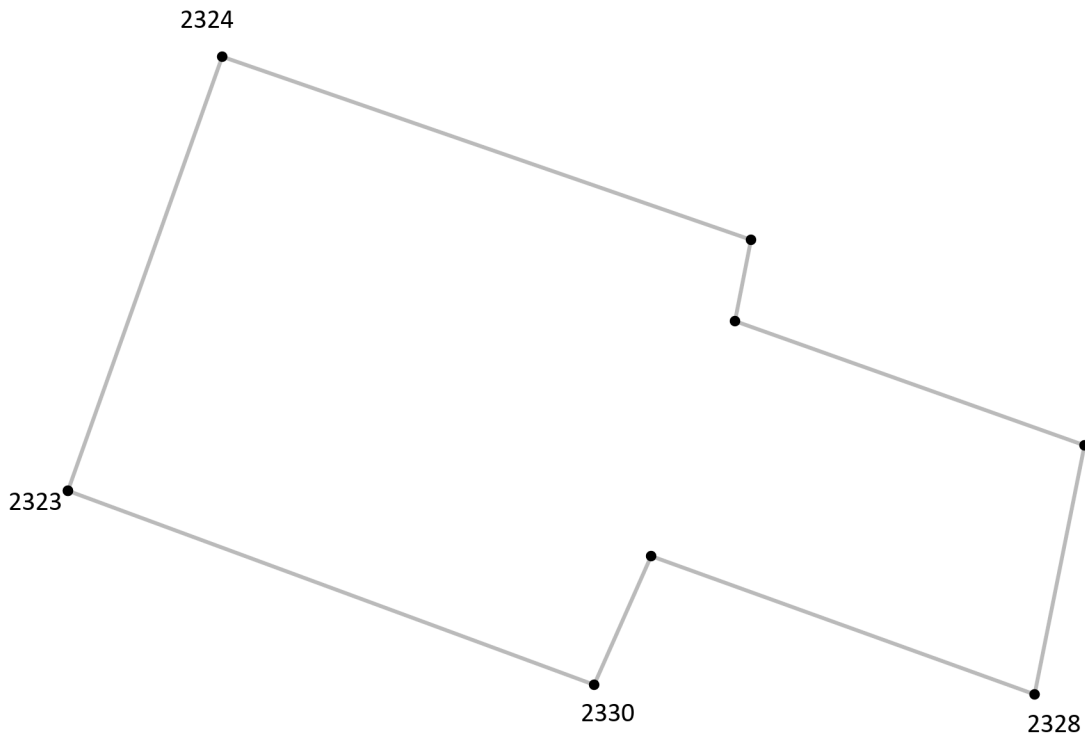
Подпись точки

Подпись _____ Дата « ___ » _____ 20__ г.

Место для оттиска печати лица, составившего описание местоположения границ объекта

Раздел 4

План границ объекта⁹



Масштаб: в 1 см - 2.1 м

Территориальная зона П2, часть 45

Используемые условные знаки и обозначения:



Граница территориальной зоны



Поворотная точка

13

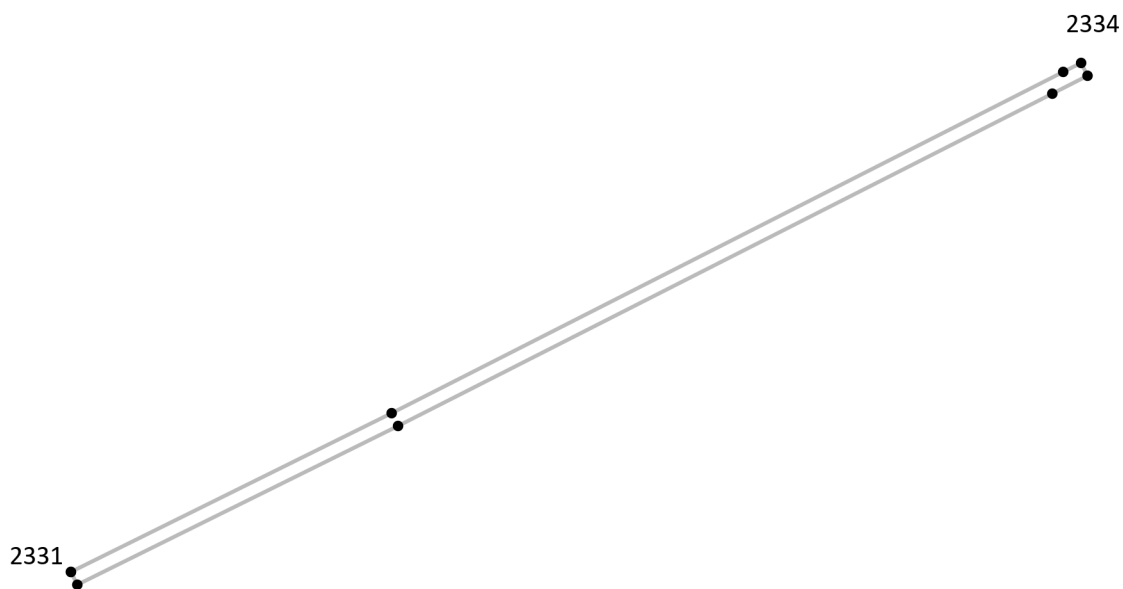
Подпись точки

Подпись _____ Дата « ___ » _____ 20__ г.

Место для оттиска печати лица, составившего описание местоположения границ объекта

Раздел 4

План границ объекта⁹



Масштаб: в 1 см - 85 м

Территориальная зона П2, часть 46

Используемые условные знаки и обозначения:



Граница территориальной зоны



Поворотная точка

13


Подпись точки

Подпись _____ Дата « ___ » _____ 20__ г.

Место для оттиска печати лица, составившего описание местоположения границ объекта

Раздел 4

План границ объекта⁹



Масштаб: в 1 см - 108 м

Территориальная зона П2, часть 47

Используемые условные знаки и обозначения:



Граница территориальной зоны



Поворотная точка

13

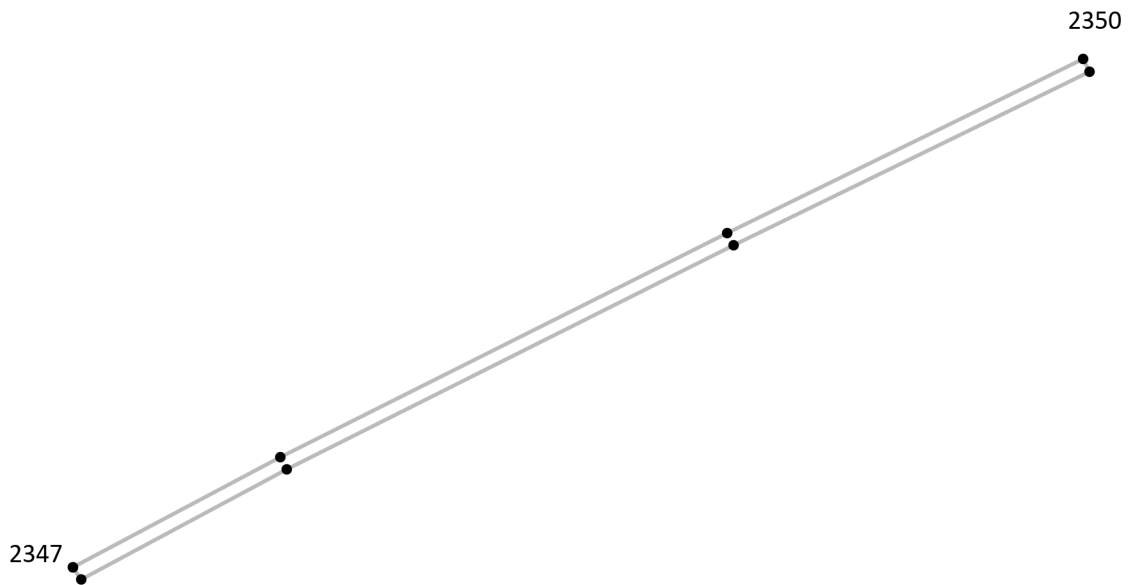
Подпись точки

Подпись _____ Дата « ___ » _____ 20__ г.

Место для оттиска печати лица, составившего описание местоположения границ объекта

Раздел 4

План границ объекта⁹



Масштаб: в 1 см - 69 м

Территориальная зона П2, часть 48

Используемые условные знаки и обозначения:



Граница территориальной зоны



Поворотная точка

13

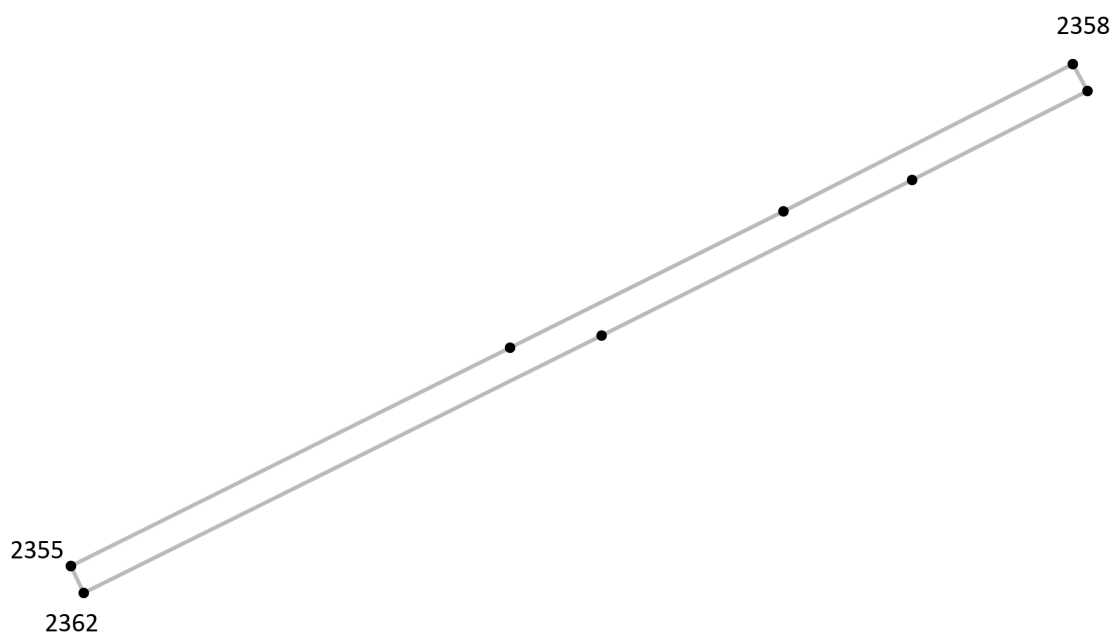
Подпись точки

Подпись _____ Дата « ___ » _____ 20__ г.

Место для оттиска печати лица, составившего описание местоположения границ объекта

Раздел 4

План границ объекта⁹



Масштаб: в 1 см - 50 м

Территориальная зона П2, часть 49

Используемые условные знаки и обозначения:



Граница территориальной зоны



Поворотная точка

13

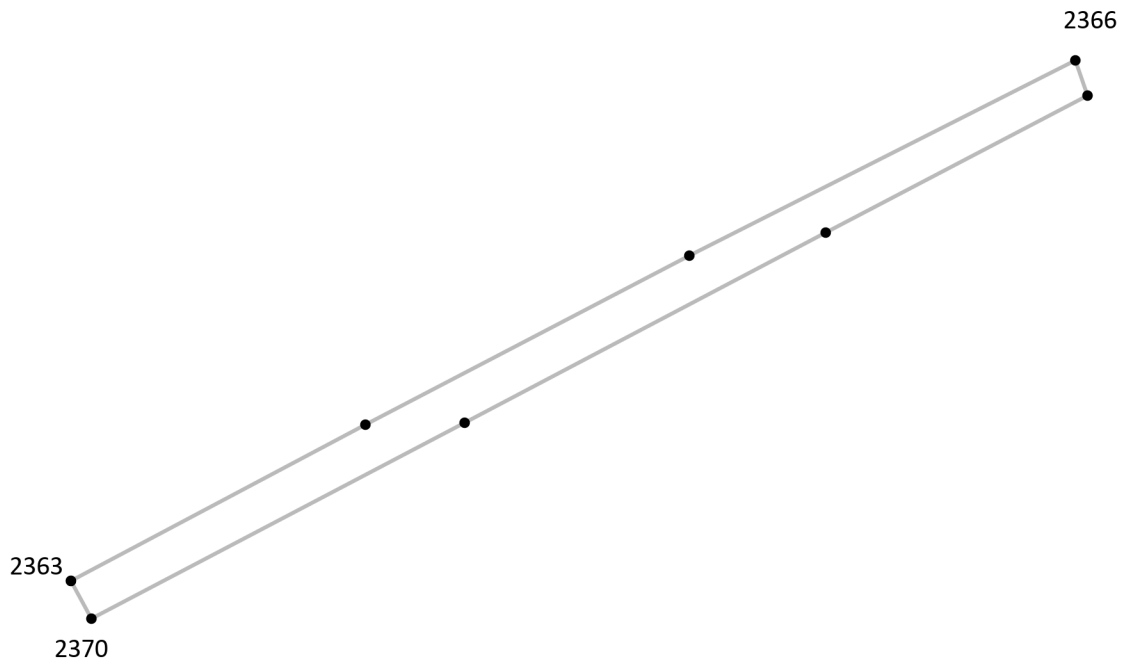
Подпись точки

Подпись _____ Дата « ___ » _____ 20__ г.

Место для оттиска печати лица, составившего описание местоположения границ объекта

Раздел 4

План границ объекта⁹



Масштаб: в 1 см - 35 м

Территориальная зона П2, часть 50

Используемые условные знаки и обозначения:



Граница территориальной зоны



Поворотная точка

13

Подпись точки

Подпись _____ Дата « ___ » _____ 20__ г.

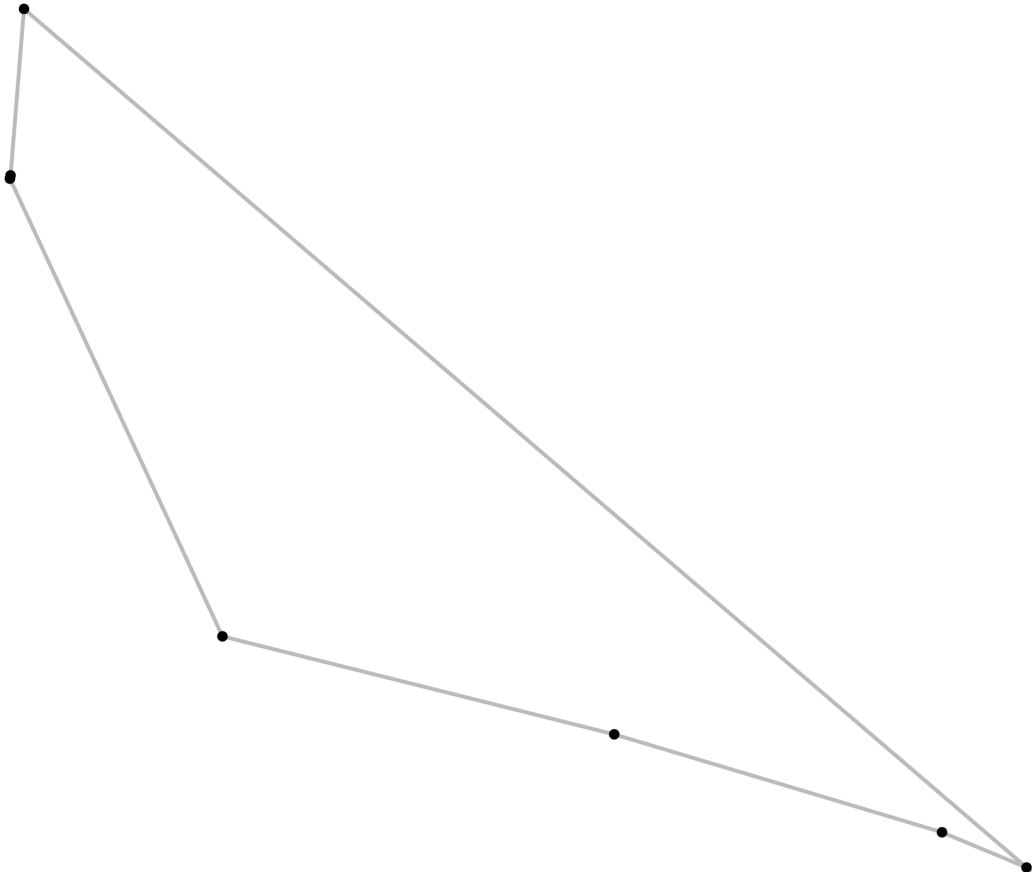
Место для оттиска печати лица, составившего описание местоположения границ объекта

Раздел 4

План границ объекта⁹



2373



Масштаб: в 1 см - 1.7 м

Территориальная зона П2, часть 51

Используемые условные знаки и обозначения:



Граница территориальной зоны



Поворотная точка

13

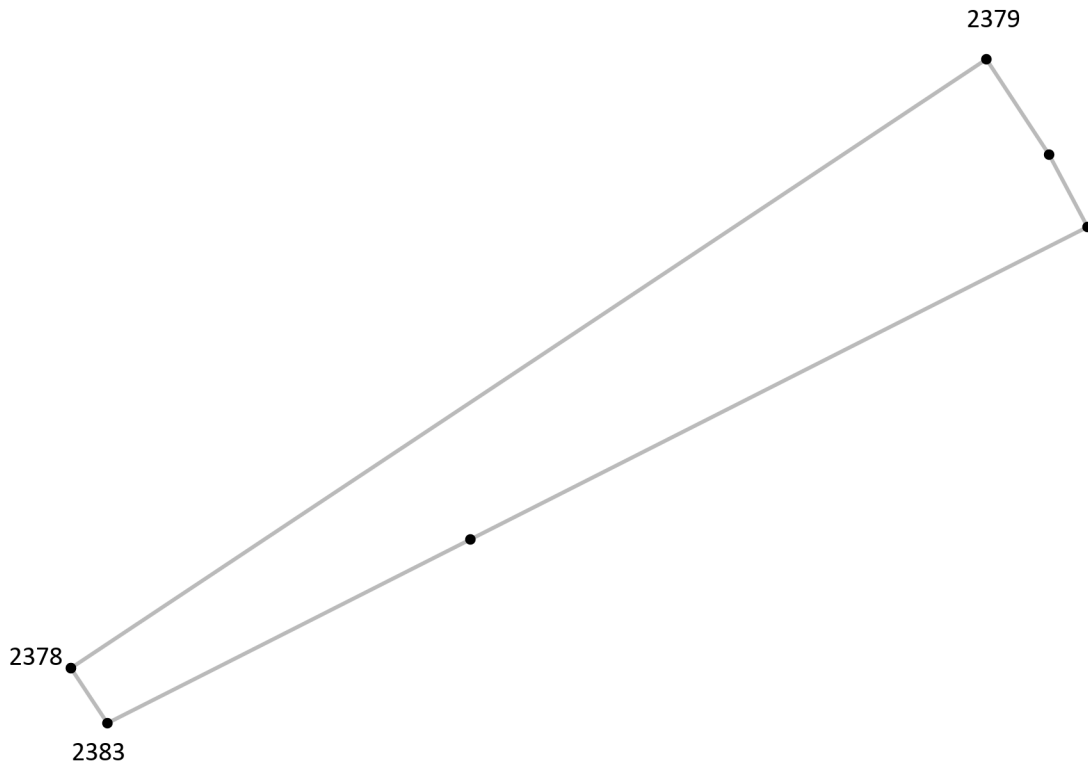
Подпись точки

Подпись _____ Дата « ___ » _____ 20__ г.

Место для оттиска печати лица, составившего описание местоположения границ объекта

Раздел 4

План границ объекта⁹



Масштаб: в 1 см - 10 м

Территориальная зона П2, часть 52

Используемые условные знаки и обозначения:



Граница территориальной зоны



Поворотная точка

13

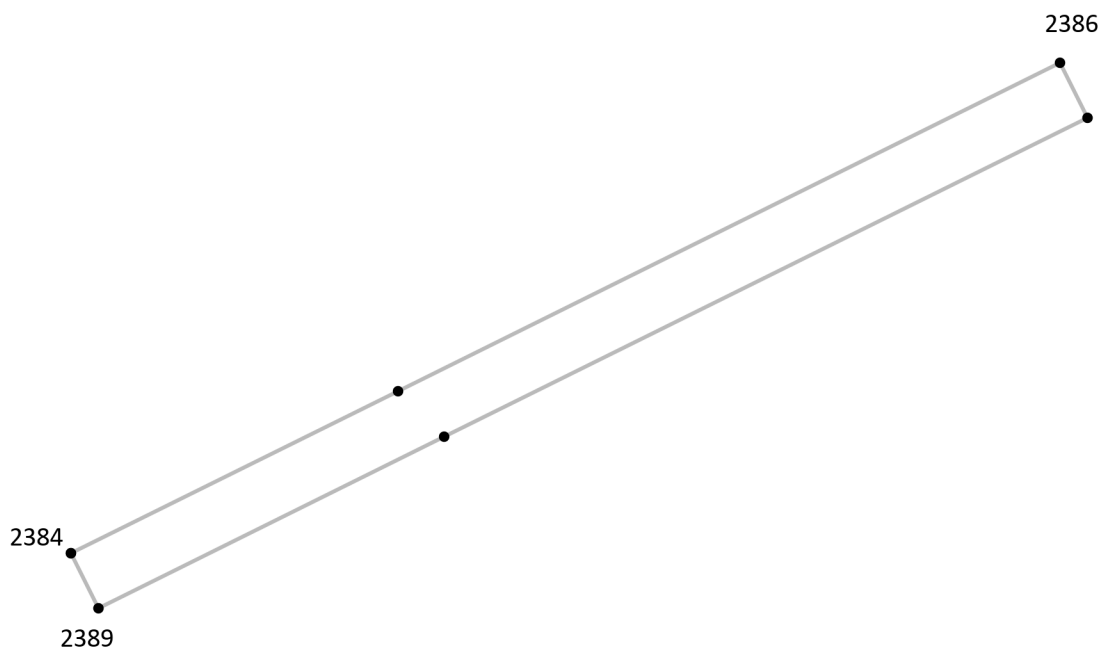
Подпись точки

Подпись _____ Дата « ___ » _____ 20__ г.

Место для оттиска печати лица, составившего описание местоположения границ объекта

Раздел 4

План границ объекта⁹



Масштаб: в 1 см - 16 м

Территориальная зона П2, часть 53

Используемые условные знаки и обозначения:



Граница территориальной зоны



Поворотная точка

13

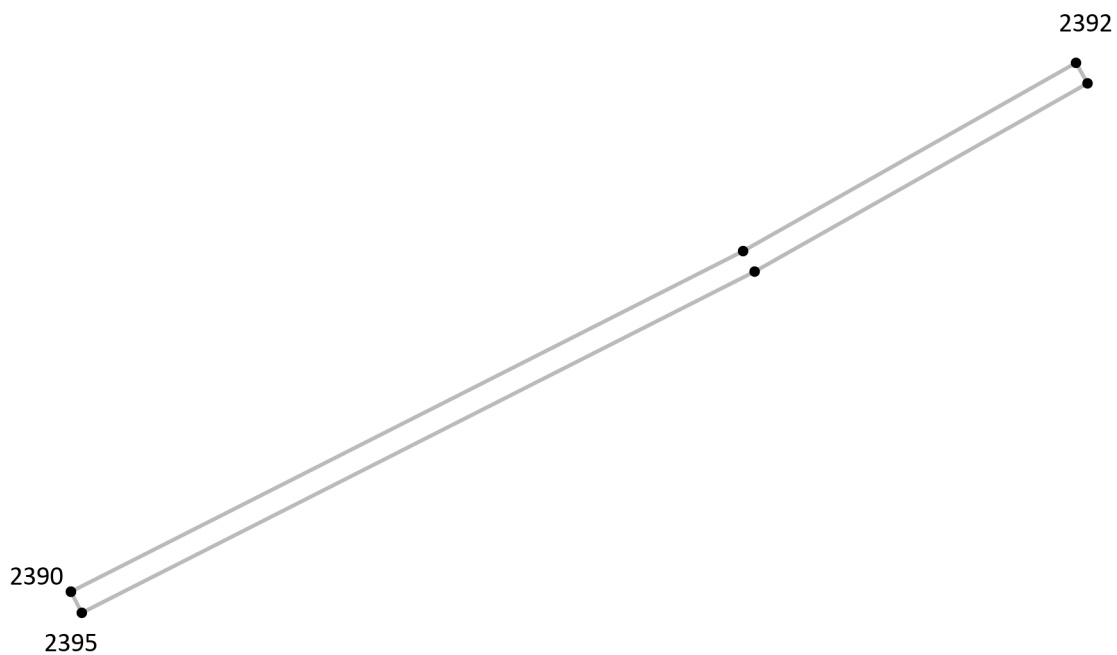
Подпись точки

Подпись _____ Дата « ___ » _____ 20__ г.

Место для оттиска печати лица, составившего описание местоположения границ объекта

Раздел 4

План границ объекта⁹



Масштаб: в 1 см - 54 м

Территориальная зона П2, часть 54

Используемые условные знаки и обозначения:



Граница территориальной зоны



Поворотная точка

13


Подпись точки

Подпись _____ Дата « ___ » _____ 20__ г.

Место для оттиска печати лица, составившего описание местоположения границ объекта

Раздел 4

План границ объекта⁹



Масштаб: в 1 см - 33 м

Территориальная зона П2, часть 55

Используемые условные знаки и обозначения:



Граница территориальной зоны



Поворотная точка

13

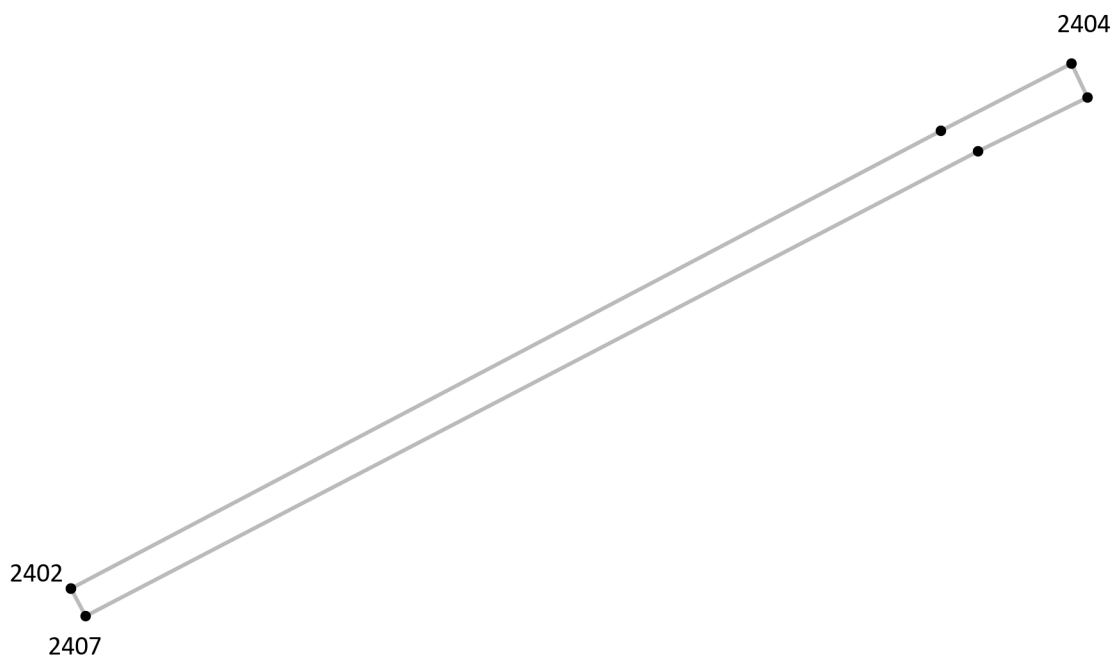
Подпись точки

Подпись _____ Дата « ___ » _____ 20__ г.

Место для оттиска печати лица, составившего описание местоположения границ объекта

Раздел 4

План границ объекта⁹



Масштаб: в 1 см - 36 м

Территориальная зона П2, часть 56

Используемые условные знаки и обозначения:



Граница территориальной зоны



Поворотная точка

13

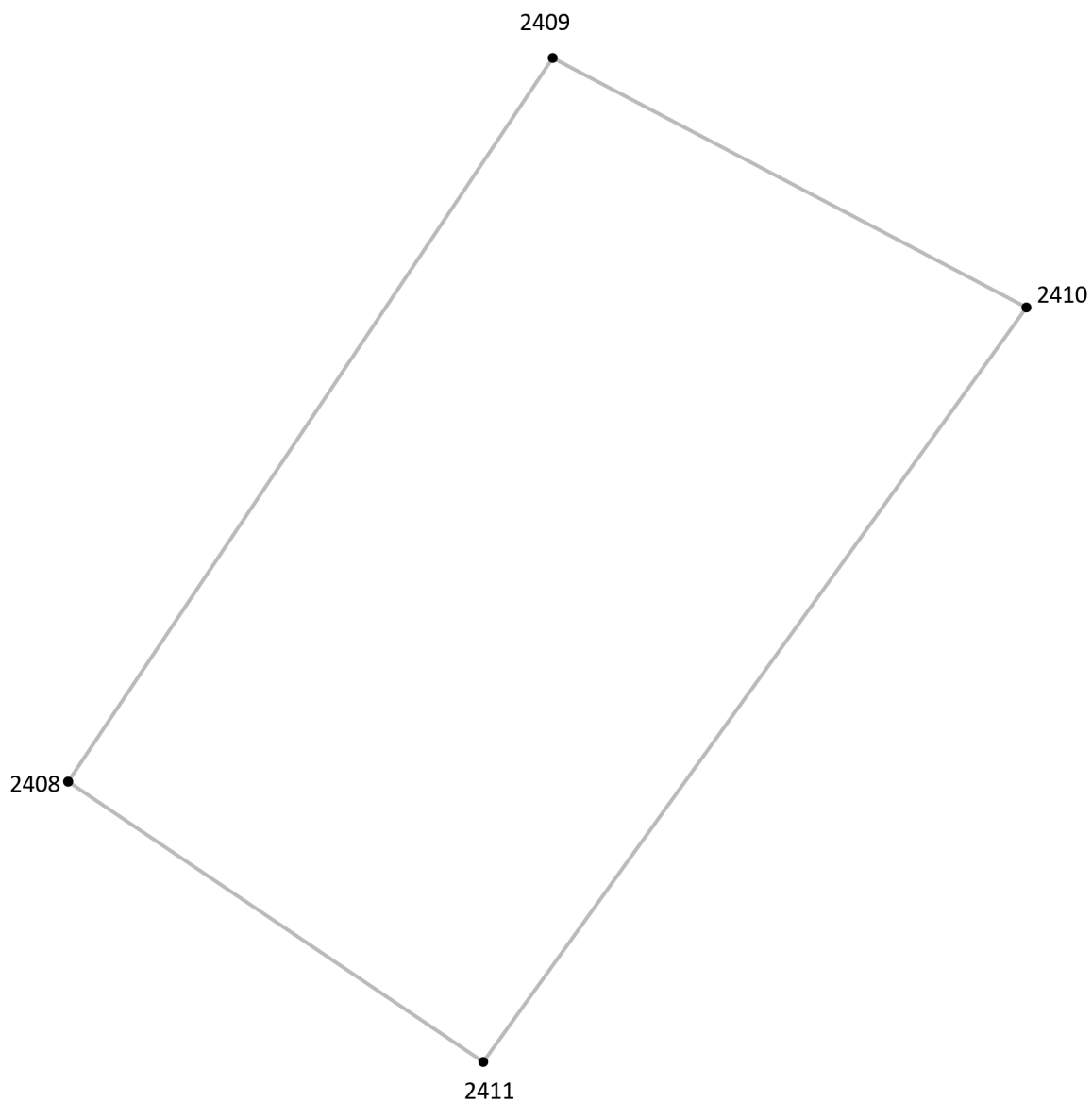
Подпись точки

Подпись _____ Дата « ___ » _____ 20__ г.

Место для оттиска печати лица, составившего описание местоположения границ объекта

Раздел 4

План границ объекта⁹



Масштаб: в 1 см - 6.7 м

Территориальная зона П2, часть 57

Используемые условные знаки и обозначения:



Граница территориальной зоны



Поворотная точка

13


Подпись точки

Подпись _____ Дата « ___ » _____ 20__ г.

Место для оттиска печати лица, составившего описание местоположения границ объекта

Раздел 4

План границ объекта⁹



Масштаб: в 1 см - 6.9 м

Территориальная зона П2, часть 58

Используемые условные знаки и обозначения:



Граница территориальной зоны



Поворотная точка

13


Подпись точки

Подпись _____ Дата « ___ » _____ 20__ г.

Место для оттиска печати лица, составившего описание местоположения границ объекта

Раздел 4

План границ объекта⁹



Масштаб: в 1 см - 50 м

Территориальная зона П2, часть 59

Используемые условные знаки и обозначения:



Граница территориальной зоны



Поворотная точка

13

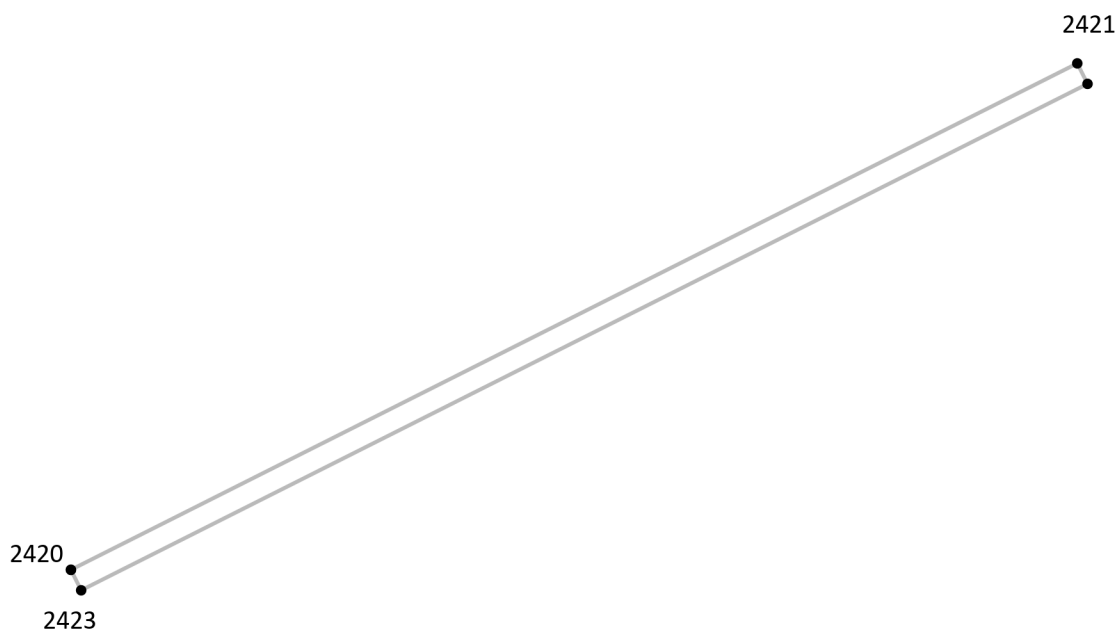
Подпись точки

Подпись _____ Дата « ___ » _____ 20__ г.

Место для оттиска печати лица, составившего описание местоположения границ объекта

Раздел 4

План границ объекта⁹



Масштаб: в 1 см - 38 м

Территориальная зона П2, часть 60

Используемые условные знаки и обозначения:



Граница территориальной зоны



Поворотная точка

13


Подпись точки

Подпись _____ Дата « ___ » _____ 20__ г.

Место для оттиска печати лица, составившего описание местоположения границ объекта

Раздел 4

План границ объекта⁹



Масштаб: в 1 см - 62 м

Территориальная зона П2, часть 61

Используемые условные знаки и обозначения:



Граница территориальной зоны



Поворотная точка

13


Подпись точки

Подпись _____ Дата « ___ » _____ 20__ г.

Место для оттиска печати лица, составившего описание местоположения границ объекта

Раздел 4

План границ объекта⁹



Масштаб: в 1 см - 10.0 м

Территориальная зона П2, часть 62

Используемые условные знаки и обозначения:



Граница территориальной зоны



Поворотная точка

13

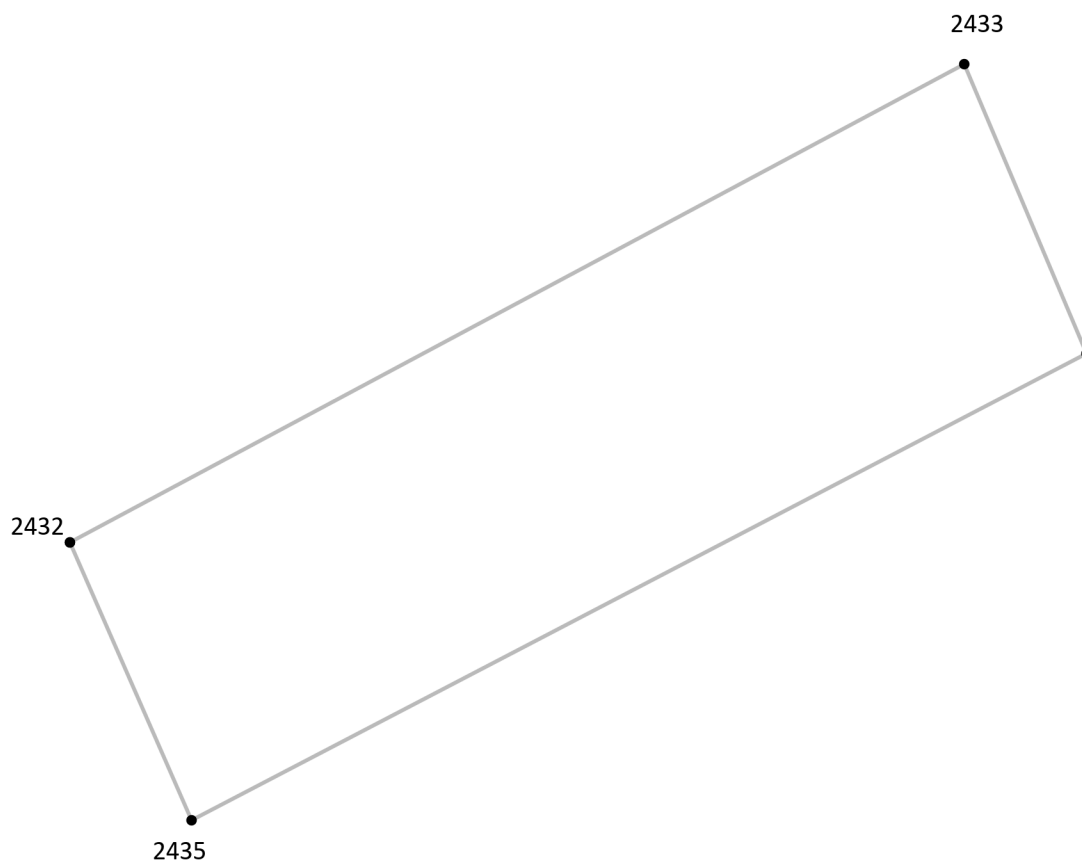
Подпись точки

Подпись _____ Дата « ___ » _____ 20__ г.

Место для оттиска печати лица, составившего описание местоположения границ объекта

Раздел 4

План границ объекта⁹



Масштаб: в 1 см - 3.3 м

Территориальная зона П2, часть 63

Используемые условные знаки и обозначения:



Граница территориальной зоны



Поворотная точка

13

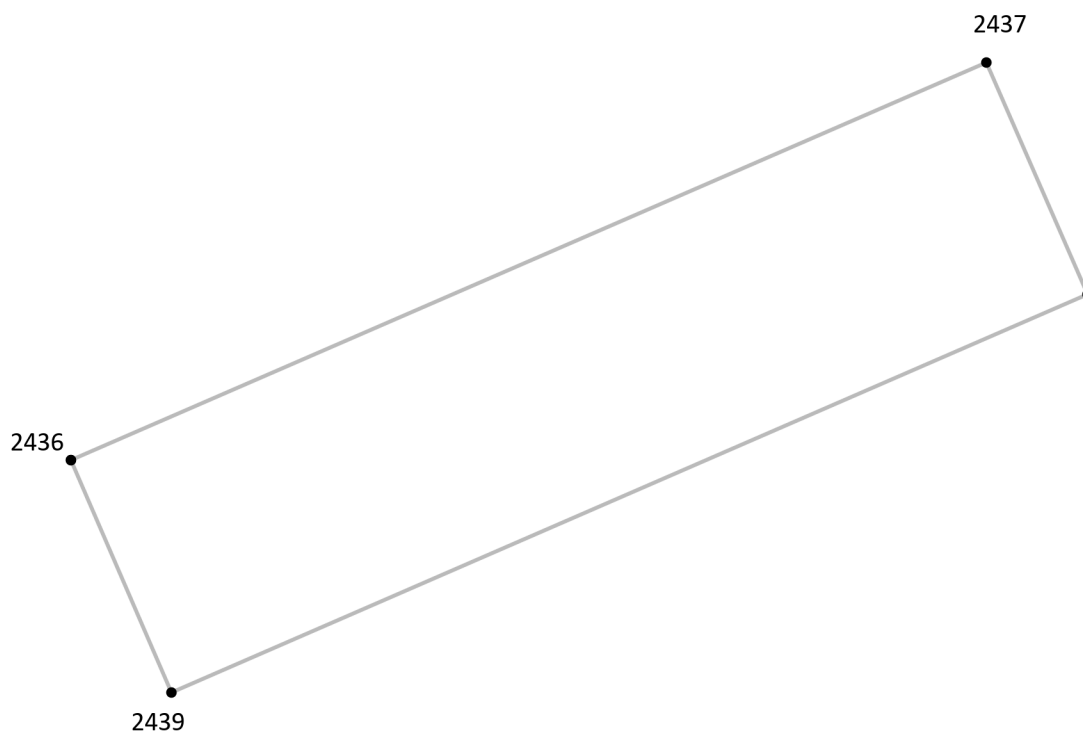
Подпись точки

Подпись _____ Дата « ___ » _____ 20__ г.

Место для оттиска печати лица, составившего описание местоположения границ объекта

Раздел 4

План границ объекта⁹



Масштаб: в 1 см - 3.6 м

Территориальная зона П2, часть 64

Используемые условные знаки и обозначения:



Граница территориальной зоны



Поворотная точка

13


Подпись точки

Подпись _____ Дата « ___ » _____ 20__ г.

Место для оттиска печати лица, составившего описание местоположения границ объекта

Раздел 4

План границ объекта⁹



Масштаб: в 1 см - 6.0 м

Территориальная зона П2, часть 65

Используемые условные знаки и обозначения:



Граница территориальной зоны



Поворотная точка

13

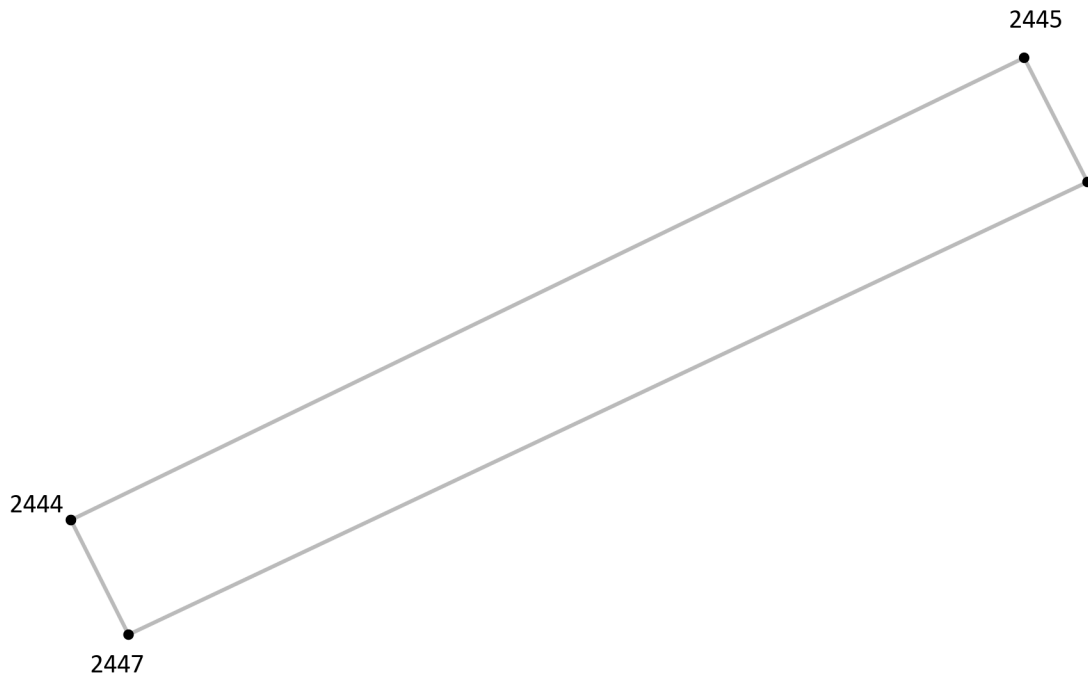
Подпись точки

Подпись _____ Дата « ___ » _____ 20__ г.

Место для оттиска печати лица, составившего описание местоположения границ объекта

Раздел 4

План границ объекта⁹



Масштаб: в 1 см - 7.7 м

Территориальная зона П2, часть 66

Используемые условные знаки и обозначения:



Граница территориальной зоны



Поворотная точка

13

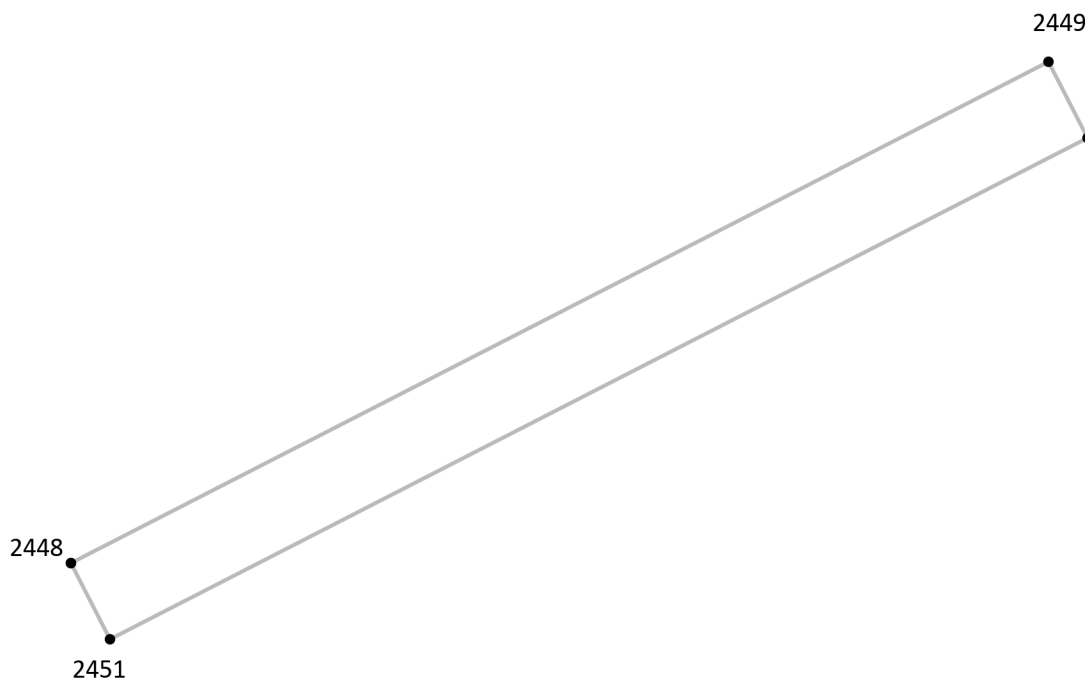
Подпись точки

Подпись _____ Дата « ___ » _____ 20__ г.

Место для оттиска печати лица, составившего описание местоположения границ объекта

Раздел 4

План границ объекта⁹



Масштаб: в 1 см - 8.3 м

Территориальная зона П2, часть 67

Используемые условные знаки и обозначения:



Граница территориальной зоны



Поворотная точка

13

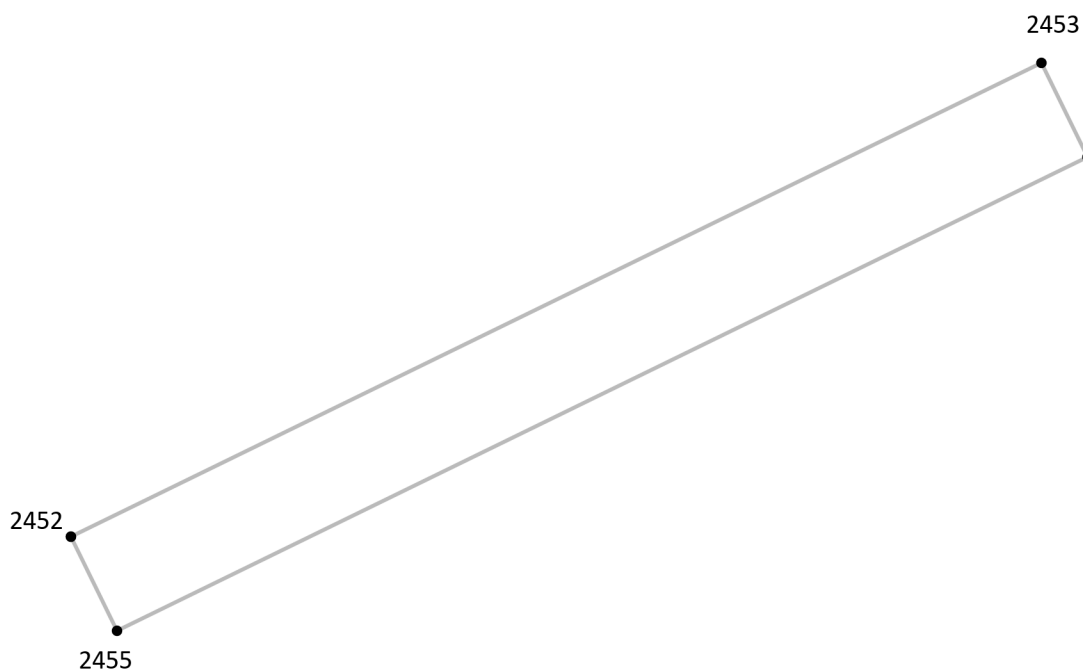
Подпись точки

Подпись _____ Дата « ___ » _____ 20__ г.

Место для оттиска печати лица, составившего описание местоположения границ объекта

Раздел 4

План границ объекта⁹



Масштаб: в 1 см - 10 м

Территориальная зона П2, часть 68

Используемые условные знаки и обозначения:



Граница территориальной зоны



Поворотная точка

13


Подпись точки

Подпись _____ Дата « ___ » _____ 20__ г.

Место для оттиска печати лица, составившего описание местоположения границ объекта

Раздел 4

План границ объекта⁹



Масштаб: в 1 см - 11 м

Территориальная зона П2, часть 69

Используемые условные знаки и обозначения:



Граница территориальной зоны



Поворотная точка

13

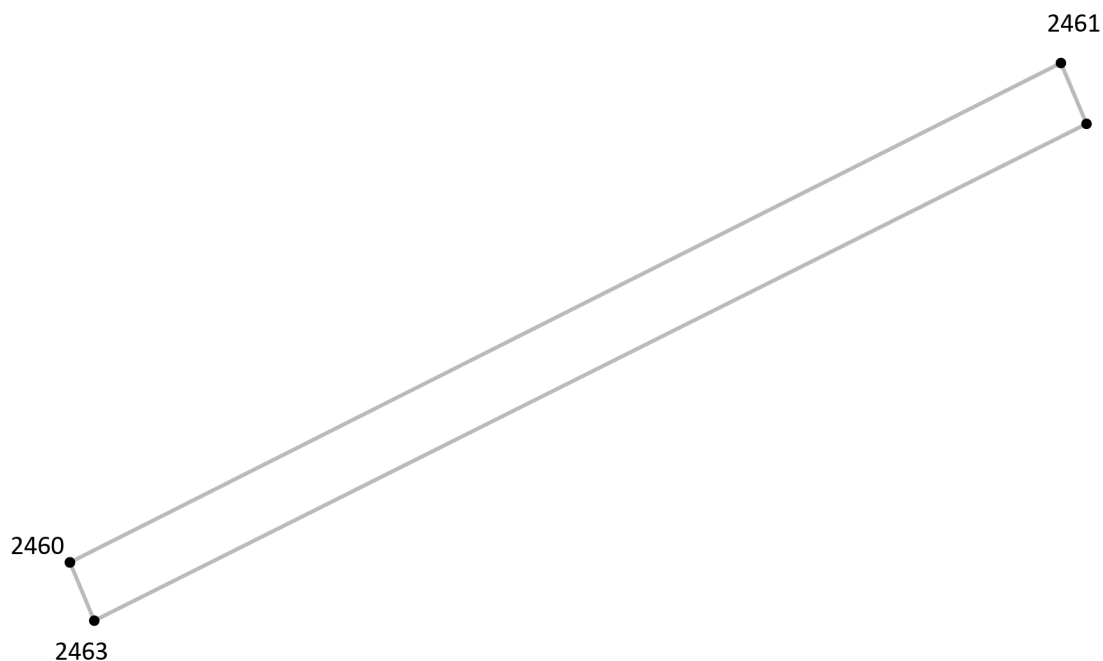
Подпись точки

Подпись _____ Дата « ___ » _____ 20__ г.

Место для оттиска печати лица, составившего описание местоположения границ объекта

Раздел 4

План границ объекта⁹



Масштаб: в 1 см - 17 м

Территориальная зона П2, часть 70

Используемые условные знаки и обозначения:



Граница территориальной зоны



Поворотная точка

13

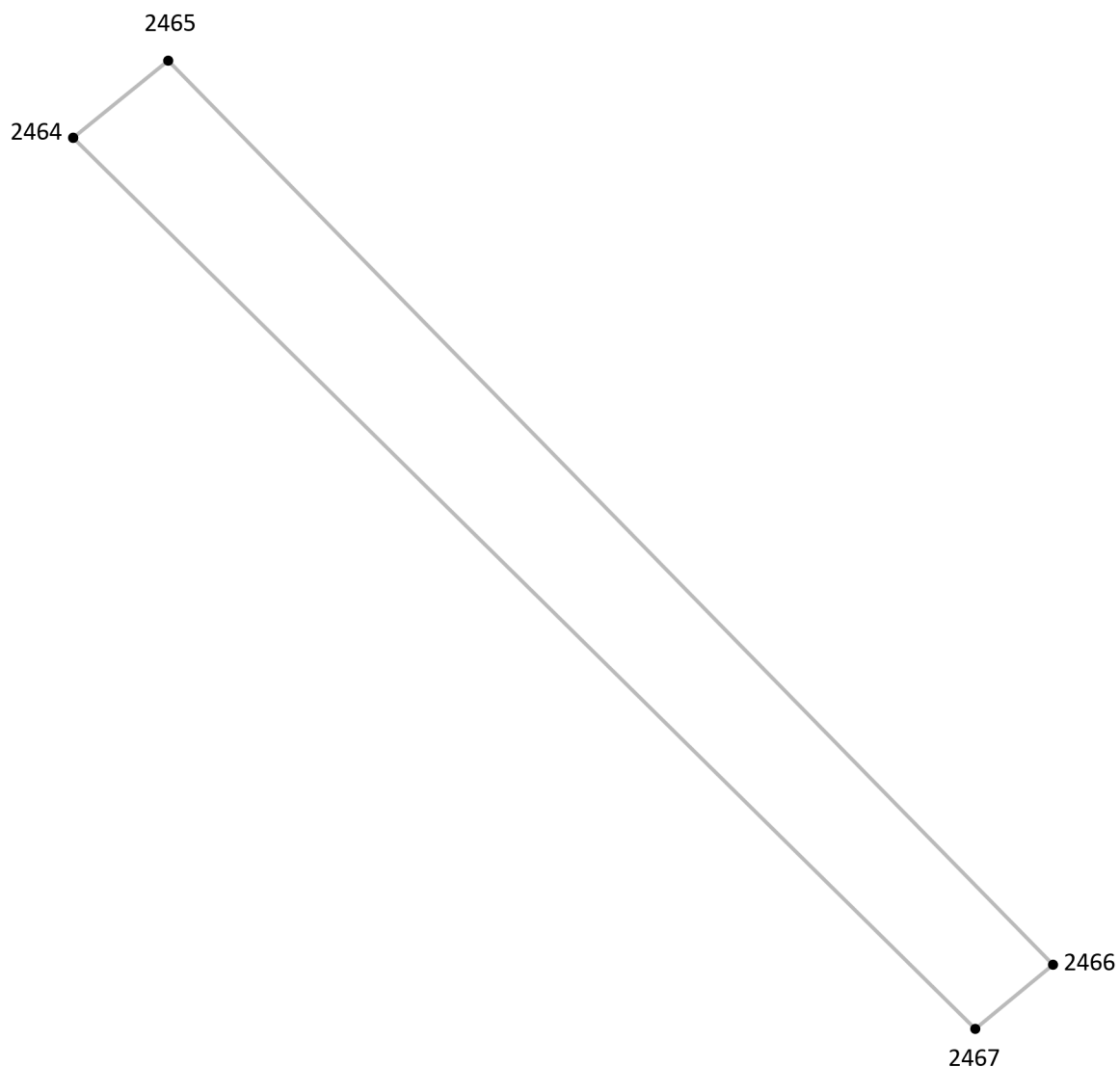
Подпись точки

Подпись _____ Дата « ___ » _____ 20__ г.

Место для оттиска печати лица, составившего описание местоположения границ объекта

Раздел 4

План границ объекта⁹



Масштаб: в 1 см - 20 м

Территориальная зона П2, часть 71

Используемые условные знаки и обозначения:



Граница территориальной зоны



Поворотная точка

13

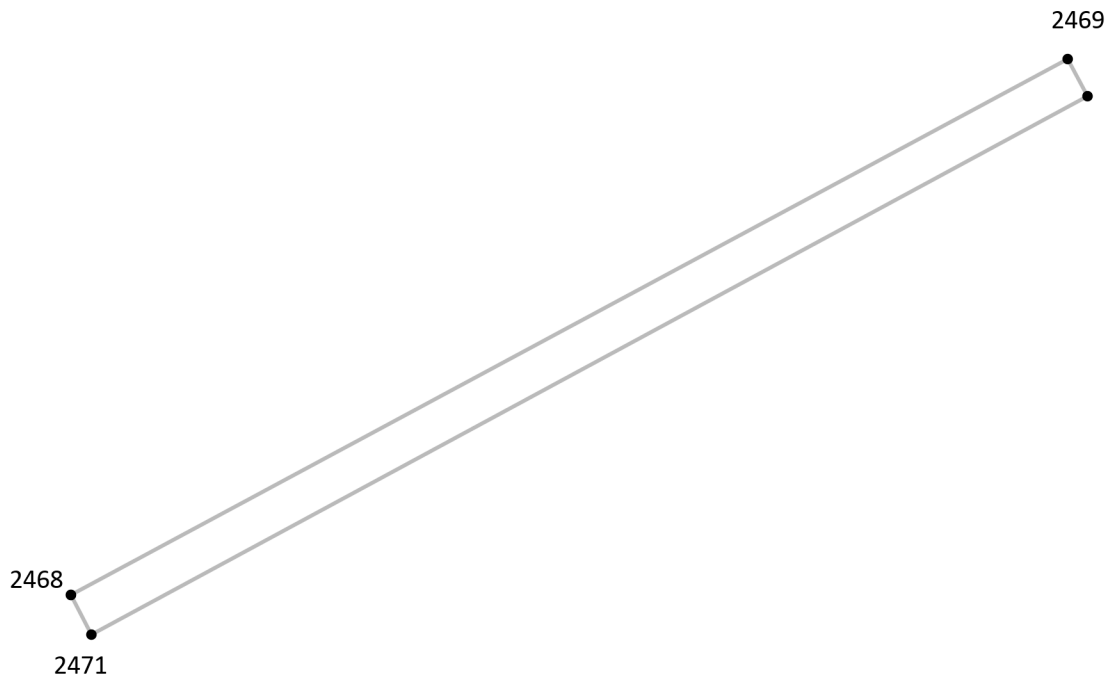
Подпись точки

Подпись _____ Дата « ___ » _____ 20__ г.

Место для оттиска печати лица, составившего описание местоположения границ объекта

Раздел 4

План границ объекта⁹



Масштаб: в 1 см - 25 м

Территориальная зона П2, часть 72

Используемые условные знаки и обозначения:



Граница территориальной зоны



Поворотная точка

13

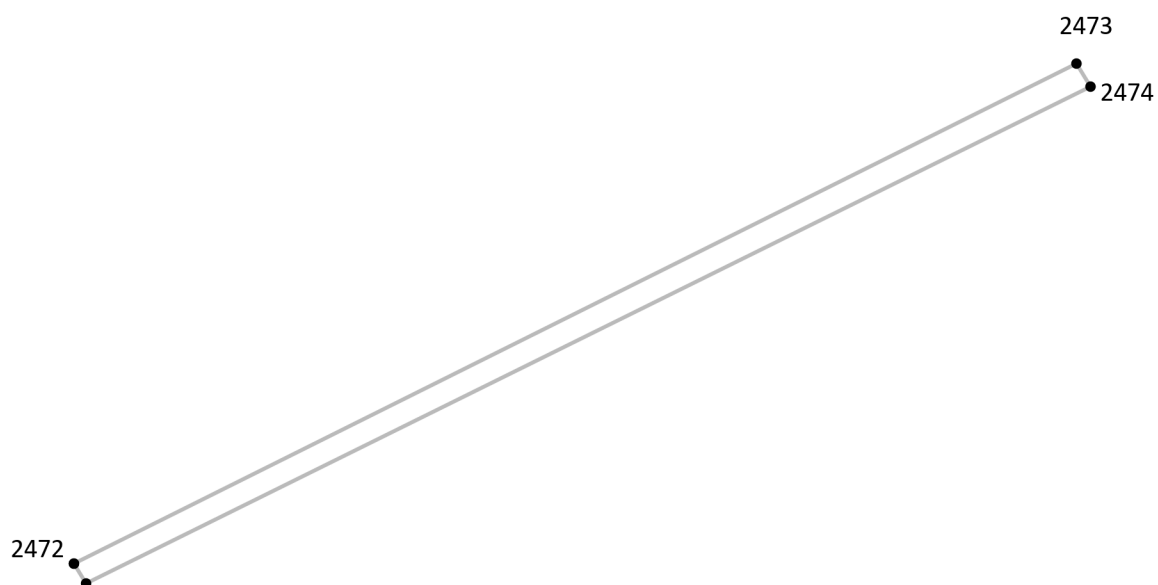
Подпись точки

Подпись _____ Дата « ___ » _____ 20__ г.

Место для оттиска печати лица, составившего описание местоположения границ объекта

Раздел 4

План границ объекта⁹



Масштаб: в 1 см - 42 м

Территориальная зона П2, часть 73

Используемые условные знаки и обозначения:



Граница территориальной зоны



Поворотная точка

13

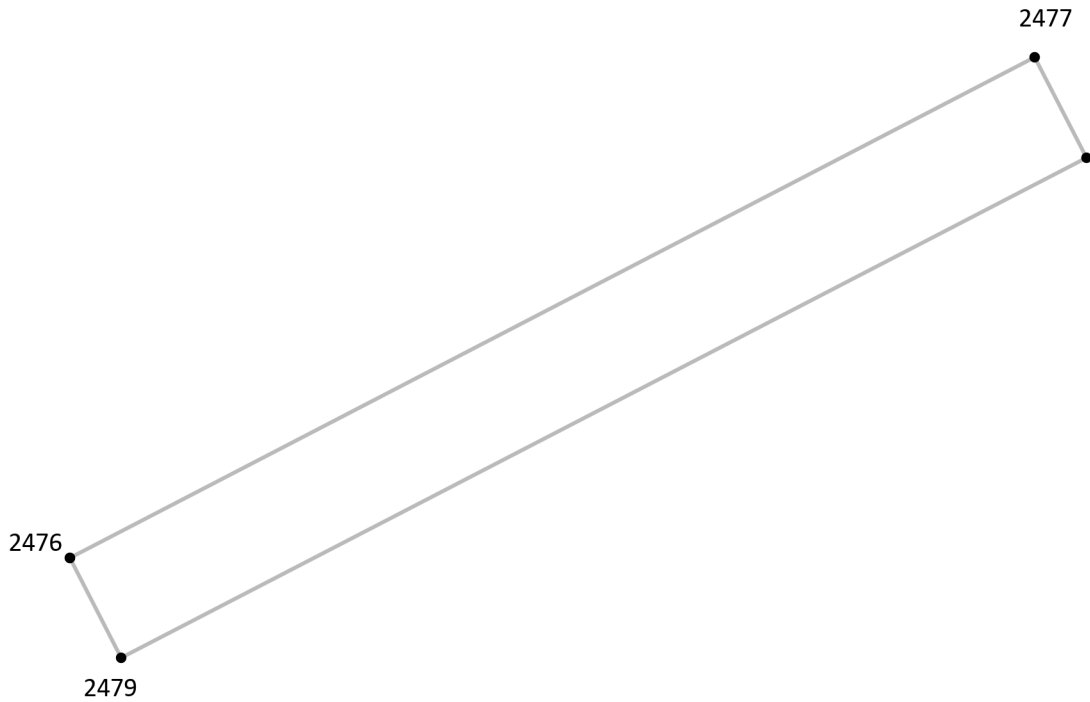
Подпись точки

Подпись _____ Дата « ___ » _____ 20__ г.

Место для оттиска печати лица, составившего описание местоположения границ объекта

Раздел 4

План границ объекта⁹



Масштаб: в 1 см - 7.5 м

Территориальная зона П2, часть 74

Используемые условные знаки и обозначения:



Граница территориальной зоны



Поворотная точка

13

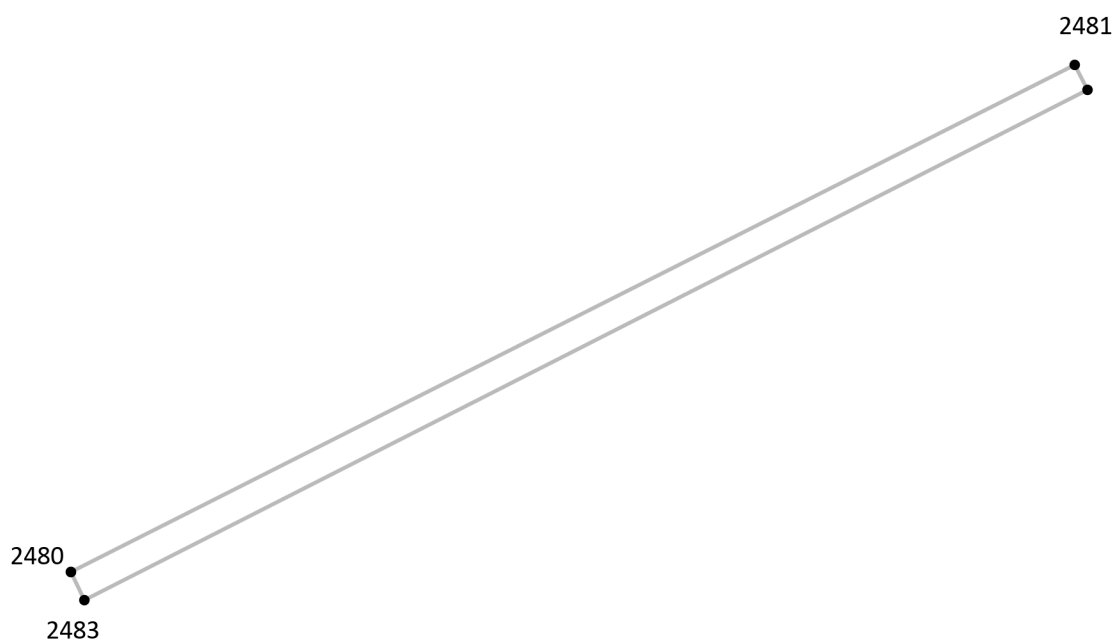
Подпись точки

Подпись _____ Дата « ___ » _____ 20__ г.

Место для оттиска печати лица, составившего описание местоположения границ объекта

Раздел 4

План границ объекта⁹



Масштаб: в 1 см - 34 м

Территориальная зона П2, часть 75

Используемые условные знаки и обозначения:



Граница территориальной зоны



Поворотная точка

13

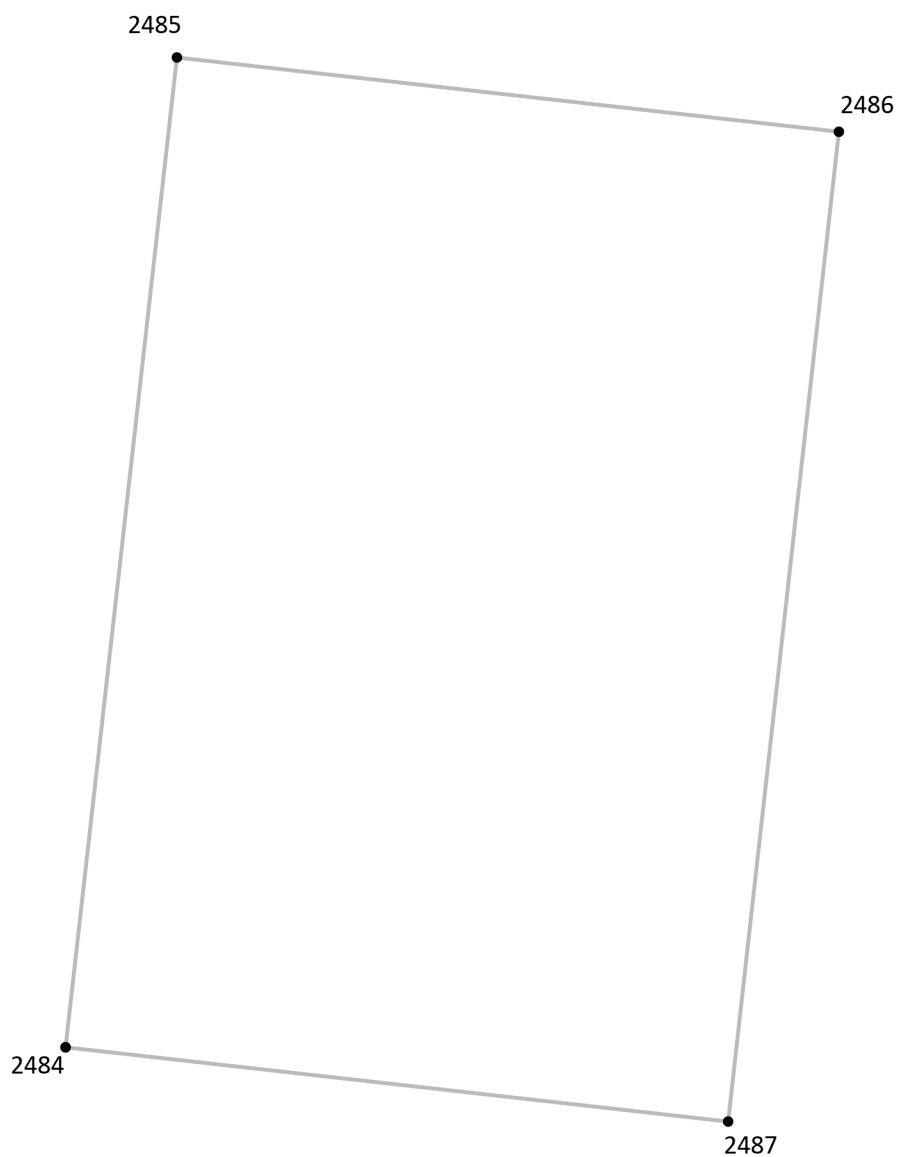
Подпись точки

Подпись _____ Дата « ___ » _____ 20__ г.

Место для оттиска печати лица, составившего описание местоположения границ объекта

Раздел 4

План границ объекта⁹



Масштаб: в 1 см - 11 м

Территориальная зона П2, часть 76

Используемые условные знаки и обозначения:



Граница территориальной зоны



Поворотная точка

13

Подпись точки

Подпись _____ Дата « ___ » _____ 20__ г.

Место для оттиска печати лица, составившего описание местоположения границ объекта

¹ Графическое описание местоположения границ населенных пунктов, территориальных зон, особо охраняемых природных территорий и зон с особыми условиями использования территории (далее - Описание местоположения границ) составляется по результатам работ по определению координат характерных точек границ населенных пунктов, территориальных зон, особо охраняемых природных территорий и зон с особыми условиями использования территории либо части (частей) таких границ.

Описание местоположения границ составляется с использованием сведений Единого государственного реестра недвижимости, Единой электронной картографической основы, картографического материала, материалов дистанционного зондирования (далее - картографическая основа), а также по данным измерений, полученных на местности.

² В строке «Местоположение объекта» раздела «Сведения об объекте» приводится описание расположения объекта с указанием наименования субъекта Российской Федерации, муниципального образования, населенного пункта.

³ В строке «Площадь объекта +/- величина погрешности определения площади (P +/- Дельта P)» раздела «Сведения об объекте» указываются площадь объекта и предельно допустимая погрешность определения такой площади, если определение площади объекта предусмотрено соответствующим договором подряда, заключаемым между заказчиком и исполнителем работ по определению местоположения объекта.

Площадь объекта указывается в квадратных метрах с округлением до 1 кв. метра.

⁴ В строке «Иные характеристики объекта» раздела «Сведения об объекте» указываются иные характеристики объекта (при необходимости).

⁵ В разделе «Сведения о местоположении границ объекта» указываются:
система координат, используемая для ведения Единого государственного реестра недвижимости, в том числе номера соответствующих зон картографической проекции;
сведения о характерных точках границ объекта;
сведения о характерных точках части (частей) границы объекта.

Для обозначения характерных точек границ объекта используются арабские цифры. Для всех характерных точек границ объекта работ либо частей таких границ применяется сквозная нумерация.

Список характерных точек границ объекта в реквизитах «Сведения о характерных точках границ объекта» и «Сведения о характерных точках части (частей) границы объекта» должен завершаться номером начальной точки в случае, если такие границы представлены в виде замкнутого контура.

Реквизит «Сведения о характерных точках части (частей) границы объекта» заполняется в случае подготовки описания местоположения части (частей) границы объекта и (или) местоположения границ частей объекта, если законодательством Российской Федерации допускается описание местоположения границы в виде отдельных ее участков или описание границ частей объекта, в том числе в отношении территорий (подзон). В этом случае реквизит «Сведения о характерных точках границ объекта» не заполняется.

В реквизите «Сведения о характерных точках части (частей) границы объекта» границы частей объектов представляются в виде замкнутого контура.

Значения координат характерных точек границ объекта приводятся в метрах с округлением до 0,01 метра в указанной системе координат.

⁶ В зависимости от примененных при выполнении работ методов определения координат характерных точек границ объекта в графе «Метод определения координат характерной точки» реквизита «Сведения о характерных точках границ объекта» указываются:

геодезический метод (метод триангуляции, полигонометрии, трилатерации, метод прямых, обратных или комбинированных засечек и иные геодезические методы);
метод спутниковых геодезических измерений (определений);
фотограмметрический метод;
картометрический метод.

⁷ Графа «Описание обозначения точки на местности (при наличии)» реквизита «Сведения о характерных точках границ объекта» заполняется в случае, если характерная точка обозначена на местности специальным информационным знаком. В остальных случаях в графе проставляется прочерк.

⁸ Требования к заполнению раздела «Сведения о местоположении измененных (уточненных) границ объекта» аналогичны требованиям к заполнению раздела «Сведения о местоположении границ объекта».

Раздел «Сведения о местоположении измененных (уточненных) границ объекта» заполняется в случае, если сведения о местоположении изменяемых (уточняемых) границ объекта были внесены в Единый государственный реестр недвижимости.

⁹ План границ объекта оформляется в масштабе, обеспечивающем читаемость местоположения границ объекта, с отображением характерных точек границ объекта, читаемых в таком масштабе.

План границ объекта оформляется в виде, совмещенном с картографической основой.

На плане границ объекта отображаются:

границы объекта (читаемые в выбранном масштабе характерные точки и части границ);
установленные границы административно-территориальных образований;
границы природных объектов и (или) объектов искусственного происхождения (если местоположение отдельных частей границ объекта определено через местоположение указанных объектов);
необходимые обозначения;
используемые условные знаки;
выбранный масштаб.